

***STUDIU DE FUNDAMENTARE PRIVIND
REATESTAREA ORASULUI HOREZU CA
STATIUNE TURISTICA DE INTERES LOCAL***

*București
mai, 2007*

COORDONATOR STUDIU

Georgeta MAIORESCU

COLECTIV DE ELABORARE

Georgeta MAIORESCU	cercetător șt. gr. II
Andreea VELIZARE	asistent cercetare
Roxana SÂRBU	cercetător științific

DIRECTOR GENERAL,

Janos TALPAS

CUPRINS

INTRODUCERE	4
CAPITOLUL I CONSIDERAȚII GENERALE	5
1.1. Poziție geografică, accesibilitate	5
1.2. Infrastructură generală	6
1.3. Cadrul natural	9
1.3.1. Relief	9
1.3.2. Rețea hidrografică	12
1.3.3. Date climatice	13
1.3.4. Floră și faună	15
1.3.5. Natura protejată	16
1.4. Cadrul socio-economic	17
1.4.1. Populația	17
1.4.2. Economia	20
1.5. Probleme de mediu și factori de risc natural	21
CAPITOLUL II ANALIZA POTENȚIALULUI TURISTIC ȘI A FACTORILOR NATURALI TERAPEUTICI	23
2.1. Potențialul turistic al localității	24
2.1.1. Resurse turistice naturale	24
2.1.2. Resurse turistice antropice	25
2.1.3. Factori naturali terapeutici	29
2.2. Potențialul turistic din zonele limitrofe (maximum 30 km)	30
2.2.1. Resurse turistice naturale	30
2.2.2. Resurse turistice antropice	33
CAPITOLUL III STADIUL ACTUAL DE VALORIFICARE	38
3.1. Formele de turism practicabile	38
3.2. Structurile de primire turistice	41
3.2.1. Structuri de primire turistice cu funcțiuni de cazare	41
3.2.2. Structuri de primire cu funcțiuni de alimentație	46
3.2.3. Structuri de primire turistice cu funcțiuni de agrement	47
3.2.4. Aspecte relevante privind structurile de primire turistică	49
3.3. Circulația turistică	49
CAPITOLUL IV PROPUNERI PRIVIND MODERNIZAREA ȘI DEZVOLTAREA TURISMULUI ÎN STAȚIUNEA HOREZU	57
4.1. Premisele dezvoltării turismului	57
4.2. Strategia de dezvoltare a turismului	59
4.2.1. Activități investiționale incluse în Proiectul PHARE 2004-2006 CES	59
4.2.2. Alte măsuri necesare în domeniul structurilor turistice	62
4.2.3. Modalități de promovare a produsului turistic	63
FIȘA STAȚIUNII TURISTICE HOREZU	65
TABEL - CRITERIILE MINIME PENTRU ATESTAREA STAȚIUNILOR TURISTICE	78
BIBLIOGRAFIE	80
ANEXE	81
1. Lista monumentelor înscrise în Legea nr. 5 / 2000	
2. Lista monumentelor istorice, actualizată / Ordinul nr. 2314/2004 al Ministrului Culturii și Cultelor	
3. Trasee turistice montane în Munții Căpățâna, cu plecare din Stațiunea turistică Horezu	
HĂRȚI, PLANȘE DESENATE	
1. Harta turistică a Munților Căpățâni	
2. Harta Parcului Național Buila – Vânturarița și Traseele turistice marcate	
3. Planul Urbanistic General. Harta de încadrare în teritoriu	

INTRODUCERE

Studiu de fundamentare privind reatestarea orașului Horezu ca stațiune turistică s-a întocmit la solicitarea Primăriei orașului Horezu, prin Comanda nr. 4412 / 06.03.2007 și constituie obiectul Contractului nr. 1 / 04.04.2007 încheiat între primărie, în calitate de beneficiar și Institutul Național de Cercetare Dezvoltare în Turism, în calitate de executant.

În cadrul studiului sunt tratate aspecte legate de cadrul natural și socio-economic, infrastructura generală și utilitățile tehnico-edilitare, analiza potențialului turistic și a stadiului actual de dezvoltare a activității turistice în orașul Horezu, aspecte pe baza cărora au fost identificate și prezentate criteriile minime de atestare a localității ca stațiune turistică, în conformitate cu HG 867 / 2006.

Documentația de fundamentare mai conține propuneri și recomandări privind strategia de dezvoltare a turismului, în scopul modernizării, diversificării și îmbunătățirii ofertei din stațiune, în conformitate cu noile cerințe legislative. Pe de altă parte, dezvoltarea infrastructurii generale și turistice trebuie să se realizeze în concordanță cu principiile dezvoltării durabile, astfel încât produsul turistic obținut să fie competitiv cu cele similare de pe piața europeană, cu care a intrat în concurență odată cu integrarea României în UE.

Concluziile documentației se regăsesc în **FIȘA STAȚIUNII TURISTICE**, care prezintă criteriile minime cuprinse în Anexa nr. 1 a Hotărârii de Guvern nr. 867 și analizează punctual modul în care acestea sunt îndeplinite în cazul orașului Horezu.

La baza realizării studiului au stat prelucrarea informațiilor preluate de pe teren, cele puse la dispoziție de către Primăria orașului (compartimentele Urbanism și amenajarea teritoriului, Programe și integrare europeană, Gospodărie comunală, Buget, impozite și taxe), de societățile de turism din localitate, datele statistice primite de la Oficiul Județean de Statistică, informațiile existente în banca de date a INCDT și ANT, literatura de specialitate și pagini INTERNET.

CAPITOLUL I

CONSIDERAŢII GENERALE

1.1. Poziţie geografică, accesibilitate

Poziţie geografică

Staţiunea turistică Horezu este situată în extremitatea nord-vestică a Judeţului Vâlcea, într-o zonă depresionară delimitată spre sud de Măgura Slătiorului, iar la nord de creasta Munţilor Căpăţâanii, la o altitudine medie de circa 550 m. Faţă de reşedinţa de judeţ, municipiul Rm. Vâlcea, staţiunea se află la 44 km (pe DN 67), spre vest. Localitatea este traversată pe direcţia est – vest de DN 67, importantă arteră rutieră care leagă / intersectează trei drumuri europene de mare circulaţie: E 81 - la Rm. Vâlcea, E 79 - la Târgu Jiu şi E 70 la Drobeta - Tr. Severin (Reţeaua drumurilor publice - Planşa nr.1).

Oraşul Horezu face parte dintr-un areal de mare valoare turistică, cunoscut în literatura de specialitate sub numele de "Oltenia de sub Munte", areal care include un mare număr de monumente culturale – istorice, valori ale patrimoniului naţional şi universal, numeroase obiective naturale, cea mai mare parte dintre acestea fiind şi rezervaţii, monumente ale naturii sau arii protejate, la care se mai adaugă un bogat patrimoniu etnocultural, unic în România prin specificul şi valoarea sa turistică şi culturală.

Teritoriul administrativ al localităţii are ca vecini comunele Vaideeni – spre vest, Măldăreşti spre sud, Tomşani spre sud-est, Costeşti – spre est şi Mălaia – spre nord.

Staţiunea turistică Horezu, prin poziţia geografică pe care o ocupă, este încadrată în Regiunea de Dezvoltare nr. 4 Sud – Vest Oltenia, al cărui sediu este la Craiova.

Accesibilitate

➤ Rutieră

Accesul rutier spre oraşul Horezu se realizează prin intermediul unor drumuri mare de importanţă, naţionale sau europene:

- **E 81** (București - Pitești – **Râmnicu Vâlcea** – Sibiu – Sebeș – Cluj Napoca – Satu Mare – Halmeu / punct de frontieră), una din arterele europene reprezentative ale României, parte a drumului european care leagă sud-estul de nord-vestul Europei; de la Rm. Vâlcea se urmează traseul rutier pe DN 67;
- **DN 67** (Goranu / **E 81 - Râmnicu Vâlcea** – Costești – **Horezu** – Târgu Jiu / **E 79** – Motru – Drobeta - Turnu Severin / **E 70**), traversează orașul, asigurând astfel legătura cu trei dintre drumurile europene importante;
- **DN 65C** (Craiova / E 70 / E 79 / E 574 – Bălcești – **Horezu**).

Pe cale rutieră, distanța față de București este de 220 km, față de municipiul Craiova, sediul regiunii de dezvoltare din care face parte, este de 111 km, iar față de municipiul Târgu Jiu este de 67 km.

➤ **Feroviară**

Accesul feroviar este asigurat de linia secundară Piatra Olt – Govora – Rm. Vâlcea - Podul Olt, ramificație a magistralei feroviare Brașov – Sibiu – Arad – Curtici, prin stațiile de cale ferată **Rm. Vâlcea** (situată la 44 km de Horezu) și **Govora** (situată la 31 km de Horezu). De la aceste stații CFR, legătura cu stațiunea se face pe cale rutieră, pe DN 67, existând către Horezu curse auto cu program fix.

Distanța pe cale ferată, față de București, este de 263 km până la stația Govora și respectiv de 275 km până la stația Rm. Vâlcea.

➤ **Aeriană**

Cel mai apropiat aeroport care poate deservi stațiunea Horezu este cel de la **Craiova**, situat la 111 km, pe DN 65 C.

1.2. Infrastructură generală

➤ **Infrastructura rutieră:**

↳ drumuri naționale (lungimea rețelei de drumuri naționale de pe teritoriul administrativ - 6 km):

- localitatea este traversată de **DN 67** (Rm. Vâlcea – **Horezu** – Tg. Jiu – Motru – Drobeta Tr. Severin), care leagă / intersectează trei magistrale rutiere europene: **E 81** (punct de frontieră RO / UA – Halmeu – Satu Mare – Cluj - Napoca – Sibiu – **Rm. Vâlcea** – Pitești – București), **E 79** (punct de frontieră H / Ro – Oradea – Deva – Petroșani – Tg.

Jiu – Craiova – Calafat – punct de frontieră RO / BG) şi E 70 (punct de frontieră BG / RO – Giurgiu – Bucureşti – Alexandria – Craiova – Drobeta Tr. Severin – Orşova – Băile Herculane – Timişoara – Moraviţa – punct de frontieră RO / YU;

- **DN 65C** (Horezu – Bălceşti – Craiova);

↳ drumuri judeţene (reţeaua de drumuri judeţene cumulează circa 6 km):

- **DJ 665** (Horezu – Vaideeni – Polovragi – Baia de Fier – Novaci – Curţişoara / DN 66 / E 79) – circa 3 km lungime;
- **DJ 669** (Dealul Ulmului / Horezu – Romanii de Jos) – 2,98 km;

↳ drumuri comunale (reţeaua de drumuri comunale însumează peste 23 km):

- **Dc 139** (Horezu – Măldăreşti, aproximativ 0,80 km);
- **Dc 142** (Horezu – Urşani, de 5,55 km);
- **Dc 143** (Horezu – Olari – Tănăseşti, 5,80 km);
- **DC 144** (Horezu – Râmeşti – Ifrimeşti, 6,38 km);
- **Dc 146** (Horezu – Romanii de Jos, peste Dealul Ulmului, 1,52 km);
- **Dc 147** (Romanii de Jos – Neagota, 2,00 km);

↳ reţeaua stradală orăşenească, alcătuită din 26 străzi asfaltate, cu trotuare şi 21 poduri, 10 parcuri (cu o suprafaţă de 6.600 mp), *Parcul Zăvoi* (29.425 mp), *parcul* (1.608 mp), un *strand* (cu un bazin de 1.250 mp şi teren aferent – 3.678,68 mp), *spaţii verzi* (10 ha), un *stadion* (15.000 mp).

↳ **Echipare tehnico - edilitară:**

➤ *alimentare cu apă în sistem centralizat*; există 2 surse de alimentare cu apă (captarea din pârâul Romani, Q = 150 l/s şi captarea din Pârâul Râmeşti, Q = 35 l/s); lungimea reţelei de distribuţie a oraşului are circa 20.000 m, din sursa Romani şi 37.561 m din sursa Râmeşti; peste 80 % din populaţia oraşului este racordată la reţeaua de apă potabilă. Serviciul local de gospodărie comunală asigură alimentarea a circa 1.350 gospodării, 5.77 apartamente, 73 de agenţi economici şi 14 instituţii publice. Din reţeaua de aducţiune a oraşului este alimentat şi o parte a teritoriului Comunei Măldăreşti; gospodăriile mai izolate sunt alimentate din surse individuale de apă (mici captari cu bazine de stocare, fântâni);

➤ *reţea de canalizare*: este realizată în sistem mixt (canale pluviale şi canale menajere), lungimea reţelei este de 11,5 km, acoperă circa 60 % din străzile oraşului + zona centrală urbană; 45 % din populaţia oraşului este racordată la reţeaua de

canalizare; gospodăriile neracordate din mediul rural beneficiază de fose septice vidanjabile, individuale;

➤ *staţie de epurare* – este situată pe teritoriul Comunei Măldăreşti, este de tip mecano-biologică şi dimensionată la un debit total de ape uzate, de 107 l/s; staţia epurează circa 2.000 mc / zi, respectiv 23,14 l/s, ceea ce reprezintă aproximativ 22,25 % din capacitatea proiectată;

➤ *alimentare cu energie electrică* – de tip reţea (asigurată de SC Electrica – centrul Horezu), racordată la Sistemul Energetic Naţional, prin LEA şi LES de înaltă – 110 kV, medie – 20 kV şi joasă tensiune – 0,4 kV, cu posturi de transformare pe întreaga localitate - 24); reţeaua electrică din zona centrului istoric a fost reabilitată, iar liniile electrice au fost îngropate;

➤ *alimentare cu căldură* – în sistem centralizat, de la două centrale termice pe combustibil lichid (capacitate totală de 3,5 şi respectiv 4,5 Gcal/h), care deserveşc blocurile de locuinţe din oraş; Spitalul Orăşenesc şi Grădiniţa de copii au centrale proprii, care funcţionează pe combustibil lichid şi respectiv solid; în locuinţele individuale există centrale termice proprii, de capacităţi mici, alimentate cu combustibil solid (lemn, cărbune);

➤ *telefonie* – localitatea este racordată la centrala telefonică digitală Horezu, pe cablu interurban, din fibră optică, aerian sau subteran, ce însoţeşşe DN 67 (Rm. Vâlcea – Tg. Jiu), cu racorduri spre Vaideeni şi Măldăreşti; centrala are o capacitate de 2.000 posturi telefonice, din care circa 1.800 posturi fixe instalate – împreună cu comuna Măldăreşti, cu posibilităţi de extindere; există acoperire pentru telefonia mobilă GSM (Connex, Orange, Cosmorom, Zapp);

➤ *televiziune prin cablu* – firmele IMSAT, DiGi TV, DOLCE TV, FOCUSAT;


➤ *colectarea mecanică a deşeurilor menajere* - se realizează de către firma URBAN SA, care are contract cu primăria pentru acest serviciu, acoperind toate străzile oraşului; depozitarea se face într-un spaţiu special amenajat, o rampă de gunoi. La gospodăriile din afara zonei centrale nu există un control al depozitării deşeurilor menajere; primăria a depus la Regiunea de Dezvoltare 4 Sud-Vest un proiect pentru accesare fonduri Phare nerambursabile, în vederea obţinerii de finanţare pentru colectarea mecanizată şi amenajarea unui punct de depozitare temporară a deşeurilor menajere, în conformitate cu politica naţională de gestionare a deşeurilor.

1.3. Cadrul natural

1.3.1. Relief


Teritoriul administrativ al orașului, în suprafață de circa 11.770 ha, se desfășoară pe versanții sudici ai Munților Căpățâanii și în arealul depresionar Depresiunea Horezu, denumită astfel după numele celei mai importante localități componente.

Zona urbană a localității este așezată în Depresiunea Horezu, care în sens




geografic, este parte a Subcarpaților Olteniei, o unitate structurală bine individualizată din punct de vedere geomorfologic și hidrografic, delimitată spre sud de Măgura Slătioarei, iar la nord de versanții

sudici ai Munților Căpățâanii. Cinci din cele șase sate aparținătoare orașului sunt de tip răsfirat, așezate pe plaiurile pitorești, împădurite, ale terminațiilor sudice aferente ariei montane.



Altitudinea zonei locuite variază între 468 m - 750 m, iar a teritoriului administrativ ajunge în creasta principală a Munților Căpățâanii până la 1.914,9 m (Masivul Piscu Lung, la est de Vf. Ursu). Așadar, relieful este dispus în trepte de altitudine descrescătoare dinspre nord, de la creasta Căpățâanii, spre sud, în lunca Luncavățului.

Aspectul general al reliefului, deosebit de pitoresc prin geomorfologie și structură geologică, este cel de depresiune submontană, înconjurată de forme de relief mai înalte. Prezența masivului calcaros Buila – Vânturarița, prin altitudinea și aspectul său spectaculos, aduce o notă aparte în peisajul general al localității.



***Creasta principală a Munţilor Căpăţâna văzută de pe Vf. Iui Roman
(domeniu schiabil)***



Vedere generală și de detaliu asupra masivului Buila – Vânturarița (Parc Național)



1.3.2. Rețeaua hidrografică

Întreaga zonă submontană este traversată de la nord la sud de o rețea deasă de ape curgătoare. Pe teritoriul administrativ al orașului Horezu reprezentative sunt Luncavățul (al cărui curs superior se află în cea mai mare parte pe teritoriul comunei Vaideeni) și Horezu, pâraie care drenează toată zona analizată, având bazinele de recepție și debitele cele mai mari.

Cele două pâraie își trag obârșia de sub creasta principală a Munților Căpățâanii, de sub Vf. Balota și respectiv Piscu Lung. În partea de sud-est a orașului, Luncavățul primește ca afluent pârâul Luncăvecior, format din apele reunite ale pâraielor Urșani și Râmești, iar pârâul Horezu, pe teritoriul comunei Tomșani, își unește apele cu cele ale



pârâului Bistrița. Atât Luncavățul, cât și Bistrița se varsă în râul Olt în apropierea comunei Băbeni.

Cursurile de apă au trasee pitorești, delimitate uneori de versanți abrupti, spectaculoși sau însoțite de lunci însoțite, locuri atractive pentru picnic și relaxare.

Pe interfluviul Urșani / Râmești, la circa 1.470 m alt., sub traseul potecii turistice de creastă ce duce spre Cabana Vf. lui Roman, se află un mic lac natural (circa 15 m lungime) – Tăul Ursuleț, probabil de origine tectonică. Lacul are o formă alungită și se află la limita inferioară a golului alpin, într-un loc pitoresc.



1.3.3. Date climatice

Climatul zonei aparţine tipului temperat – continental, cu nuanţe specifice, date de prezenţa elementelor locale ale cadrului natural. Rezultatul acestor condiţii locale este un climat de depresiune, răcoros, fără temperaturi excesive, atât vara cât şi iarna, care favorizează practicarea diverselor forme de turism în tot timpul anului.

Temperatura medie multianuală a aerului, calculată pentru perioada anilor 1976 - 2000 este de 9,1°C în zona deluroasă* şi de 6° pe înălţimile ce depăşesc 800 m altitudine.

Pe parcursul unui an, temperatura aerului prezintă valori medii mai ridicate în luna iulie, media multianuală a acestei luni fiind de 19°C.

Cele mai scăzute valori se înregistrează în lunile ianuarie şi februarie, când temperatura medie a aerului coboară sub 0 °C (-2° C).

În zona montană, temperatura medie a lunii celei mai reci, ianuarie, este de -7° C, iar în luna iulie, luna cea mai caldă, este de +12° C.

Temperatura minimă absolută s-a înregistrat la data de 13 ianuarie 1963, când a avut valoarea de -21,8 °C, iar temperatura maximă absolută s-a înregistrat în ziua de 4 iulie 2000, cu valoarea de +39°C. Adâncimea maximă de îngheţ este de 0,7 – 0,8 m.

Precipitaţiile - cantitatea medie multianuală de precipitaţii atmosferice se situează în jurul valorii de 900 mm; în zona locuită, cantitatea maximă înregistrată este de 1.098,4 mm (1979), iar cea minimă, de 395 mm (înregistrată în anul 2000). La altitudini mai mari, de peste 1.400 m, precipitaţiile medii anuale ajung la circa 1200 mm.

Ploile au frecvenţă mai mare în lunile mai – iunie (cele mai mari cantităţi de precipitaţii s-au înregistrat în decursul anilor în luna iunie, de peste 90 mm) şi sunt mai reduse spre toamnă, în perioada septembrie - octombrie. Cele mai mici cantităţi de precipitaţii s-au înregistrat în luna ianuarie, de 43 mm. În zona montană, numărul zilelor ploioase totalizează circa 150 / an.

În Depresiunea Horezu, prima zăpadă poate să cadă în luna noiembrie, cu totul excepţional la sfârşitul lui octombrie, însă apare de obicei către mijlocul lunii decembrie, iar stratul de zăpadă poate să dureze până în luna martie. Grosimea medie multianuală a stratului de zăpadă este de circa 8 - 10 cm, iar durata medie a menţinerii acestuia este de circa trei - patru luni / an. La altitudini mai mari, pe crestele şi pe versanţii sudici ai

* Serviciul Meteo Rm. Vâlcea

Munților Căpățâanii, stratul de zăpadă apare de obicei pe la jumătatea lunii octombrie și se menține în medie cinci luni / an, până către începutul lunii aprilie, astfel că, există condiții prielnice pentru practicarea sporturilor de iarnă.



Grosimea maximă atinsă de stratul de zăpadă s-a înregistrat în anul 1985 (51 cm - grosimea medie lunară). În anii 1982, 1988, 1989, 1994 și în anul 2000, mai secetos în precipitații solide, stratul de zăpadă a avut grosimi mici.


Vânturile au intensitate redusă, zona fiind ferită manifestări extreme. Direcțiile predominante ale vântului sunt cele dinspre vest și nord-vest (NV - 26,3 % și V - 10,6 %). În Depresiunea Horezu predomină calmul atmosferic (60 %), iar brizele de munte și de vale sunt un fenomen des întâlnit.

Condițiile de mediu sunt favorabile dezvoltării activităților de turism, deoarece calitatea aerului, apei și solului se situează în limitele normale. Lipsa acitivităților industriale poluante, pe o rază de cel puțin 30 km, contribuie la menținerea unui mediu curat, fără influențe negative asupra organismului uman.


1.3.4. Flora și fauna

Vegetația spontană cât și cea cultivată completează în mod plăcut cadrul natural al orașului. Cea mai mare parte a teritoriului administrativ este acoperit de vegetație forestieră (62 % - 7.320 ha), a cărei componență arboricolă variază în funcție de altitudine.

De obicei, de la circa 800 m altitudine apar pădurile de foioase, în care fâgetul pur ocupă suprafețe importante. Alături de fag se mai întâlnesc frasin, ulm, carpen și mai rar gorunul.



În intervalul de altitudine 1.200 m – 1.600 m, cea mai mare parte a vegetației forestiere spontane este formată din păduri de fag în amestec cu bradul, iar între 1.600 m - 1.800 m altitudine se dezvoltă pădurile de rășinoase, constituite în special din molid.



Pe versanții de dreapta al pâraielor Râmești și Horezu, datorită influențelor climatului local, există suprafețe întinse în care rășinoasele coboară până la altitudini mult mai mici, cuprinse între 700 m – 1.400 m, formând păduri compacte.

La peste 1.800 m se află etajul subalpin, cu vegetație ierboasă și tufărișuri (jneapăn, ienupăr), apoi etajul alpin, cu pajiști ierboase din care nu lipsesc părușca, rogozul alpin, tufele de smirdar (bujor de munte), de merișor și afin.



Flora montană sau submontană cuprinde și diverse specii de plante cu flori viu colorate, prezența lor contribuie la crearea de



aspecte peisagistice deosebit de atractive. Speciile

floristice frumos colorate, unele dintre ele declarate monumente ale naturii, se întâlnesc la toate nivelele de altitudine, atât pe poienile din



spațiul pădurilor de foioase, cât și pe pajiștile alpine sau subalpine. Trebuie amintit în mod deosebit prezența câmpurilor de Rhododendron (bujorul de munte), monument al naturii, care ocupă suprafețe relativ extinse în zona pajiștilor alpine Văleanu sau cele de brândușe, care colorează poienițele de la marginea pădurilor.

La altitudini mai mici de 800 m, în spațiul așezărilor umane, se întâlnesc întinse livezi de pomi fructiferi (8,7 % - 1.025 ha, în principal de pruni și meri) și fânețe (17,8 % - 2.100 ha) în care cresc spontan numeroase specii cu flori multicolore, ce dau în ansamblu o imagine pitorească asupra zonei.

Influența climatului submediteranean a favorizat creșterea castanului domestic (pădurea de castani de la Mănăstirea Hurez) și a nucului.

Culturile agricole (porumb și cartof) ocupă arii destul de restrânse deoarece elementele climatice și relieful nu oferă condiții favorabile de dezvoltare.



1.3.5. Natura protejată

Pe teritoriul administrativ al orașului Horezu, circa 6 ha de teren, situate înspre limita de est a localității, sunt incluse în *Parcul Național Buila – Vânturarița (Planșa nr. 2)*. Zona a fost declarată ca arie naturală protejată în cursul anului 2004, pentru diversitatea floristică și faunistică a ecosistemelor conservate. Între limitele parcului se întâlnesc forme de relief carstic (peșteri, chei, defilee,



relief ruiform ş.a.), păduri de larice şi numeroase alte specii vegetale şi animale protejate (floarea de colţ, garofiţa de munte şi de stâncă, degetăruţi, ghinţură, capra neagră, râsul ş.a. - monumente ale naturii), elemente care ar putea constitui obiectul unor studii de cercetare ştiinţifică.

1.4. Cadrul socio-economic

1.4.1. Populaţia

Oraşul Horezu şi satele componente sunt situate în aria depresionară omonimă, cea mai întinsă depresiune din Subcarpaţii Olteniei, pe al cărei teritoriu se găsesc mai multe aşezări rurale, care converg spre vechiul centru urbanistic cultural – istoric, Horezu, atestat documentar din anul 1487 (printr-un act emis de cancelaria domnitorului Vlad Călugăru).

Datorită evoluţiei comune de cel puţin un secol, a localităţilor ce aparţin depresiunii, aceasta s-a conturat ca o arie demografică şi culturală unitară, cu elemente, ligvistice, culturale şi tradiţii comune. În urma reorganizării unităţilor administrative în baza Legii nr. 2 / 1968, cele cinci localităţi rurale ale depresiunii (comunele Costeşti, Măldăreşti, Vaideeni, Tomşani şi Slătioara) s-au dezvoltat ca *centre satelit* ale Oraşului Horezu, existând o permanentă legătură administrativă şi culturală, favorizate fiind şi de distanţele foarte mici între acestea (Horezu – Costeşti: 7 km, Horezu – Măldăreşti: 3 km, Horezu – Vaideeni: 6 km, Horezu – Slătioara: 8 km, Horezu – Tomşani: 6 km).

Oraşul Horezu a înregistrat, la 1 iulie 2005, un număr de 6.939 de locuitori, în uşoară creştere faţă de anul 2002, când conform Recensământului Populaţiei, se înregistrau 6.807 locuitori (+1,93 %). Din cei 6.939 de locuitori, 51,6 % sunt femei şi 48,4% bărbaţi.

Raportat la suprafaţa teritorială a localităţii, densitatea populaţiei la data de 1 iulie 2005 a fost de 58,8 locuitori/km².

Tabelul nr. 1.1.

Populaţia la 1 iulie 2005

Populaţia stabilă	Total	Masculin	Feminin
Judeţul Vâlcea	415.181	203.702	211.479
Horezu	6.939	3.358	3.581
% din judeţ	1,67	1,65	1,69

Sursa: INS, Direcţia Judeţeană de Statistică, 2005

Pentru anul 2005 se poate observa un echilibru între populaţia feminină şi cea masculină atât la nivel de judeţ, cât şi pentru Horezu; pentru acelaşi an, 2005, populaţia Oraşului Horezu a reprezentat circa 1,67% din totalul populaţiei judeţului Vâlcea.

Tabelul nr. 1.2.

Populaţia pe grupe de vârstă la 1 iulie 2005

Locuitori	Grupe de vârstă (ani)			Total
	0-14	15-59	60 şi peste	
Masculin	577	2.274	507	3.358
Feminin	533	2.352	696	3.581
Total	1.110	4.626	1.203	6.939

Sursa: Direcţia Judeţeană de Statistică, 2005

Din punct de vedere al distribuţiei pe grupe de vârstă, se constată un echilibru între grupa 0 - 14 ani şi cea corespunzătoare persoanelor de 60 de ani şi peste. Persoanele cu vârsta cuprinsă între 15 şi 59 de ani constituie grupa cu ponderea cea mai importantă, aproape 67 % din total populaţie.

Structura populaţiei pe localităţi componente, comparativ 2004 cu anul 2002, se prezintă astfel:

Tabelul nr. 1.3.

Situaţia demografică pe localităţilor componente

Localităţi componente	Populaţia stabilă 1992	Populaţia stabilă 2004		Dinamica populaţiei 2004/1992 %
		Nr.	%	
Horezu - centru	4.370	3.922	56,54	-10,25
Romanii de Jos	754	777	11,40	+3,05
Romanii de Sus	932	965	14,16	+3,54
Urşani	478	470	6,90	-1,67
Râmeşti	292	282	4,14	-3,42
Tănăseşti	205	190	2,78	-7,32
Ifrimeşti	214	210	3,08	-1,87
Total	7.245	6.816	100	-5,92

Sursa: Primăria Horezu

Analiza evoluţiei pe sate a populaţiei stabile evidenţiază şi o tendinţă de concentrare a acestora în centrul urban Horezu.

Cu toate acestea, se constată că cea mai mare scădere a numărului de locuitori o înregistrează tot oraşul reşedinţă Horezu, uşoare creşteri de până la 4 % având doar două din localităţile componente, pe ansamblul oraşului scăderea fiind cu aproape 6 %. Tendinţă medie de scădere a populaţiei, situaţie similară cu cea la nivel naţional, se poate explica fie prin scăderea natalităţii, fie prin migrarea tinerilor spre mediile urbane mai dezvoltate sau în afara ţării, în căutarea unui loc de muncă. Numărul persoanelor absente temporar, plecate în căutarea unui loc de muncă (Spania, Italia, Germania, Grecia, Cipru), a crescut continuu, în anul 2006 numărul acestora depăşind 500 persoane, adică peste 19 % din total forţă de muncă activă.

Din punct de vedere **etnic**, în anul 2002, populaţia de etnie română era majoritară, alte etnii numărând doar 4 locuitori, iar **după religie** predomină locuitorii de religie ortodoxă (99,25 %), restul fiind romano-catolici, reformaţi, penticostali, baptişti, adventişti, alte religii.

Situaţia centralizată a indicatorilor socio-demografici şi a celor privind **forţa de muncă*** la nivelul oraşului, în anul 2002, se prezintă astfel:

- **populaţia activă** (18 - 60 de ani): 2.672 persoane;
- **populaţia ocupată**: 2.246 persoane, din care în:
 - agricultură – 331
 - industrie – 357
 - construcţii – 180
 - comerţ – 316
 - administraţie publică – 192
 - învăţământ – 204
 - sănătate – 203
 - servicii – 463.
- **şomeri**: 426 persoane;
- **rata şomajului**: 15,94 %.

Conform Direcţiei Judeţene de Statistică numărul şomerilor din Horezu, la 31 Decembrie 2006, a fost de 266, iar rata şomajului de 6,03 %. Date recente (30 aprilie 2007) raportează un număr de 220 de şomeri, din care 113 bărbaţi şi 107 femei.

* INS, Recensământul Populaţiei şi al Locuinţelor, 2002

Dezvoltarea turismului, conform datelor OMT, constituie cu adevărat o alternativă viabilă pentru dezvoltare economică. Turismul poate crea locuri de muncă şi absoarbe o bună parte din forţa de muncă disponibilizată prin restructurarea unor activităţi industriale.

Prin urmare, autorităţile locale au conştientizat importanţa turismului în relansarea economică a zonei şi s-au organizat într-o asociaţie intitulată „Asociaţia Depresiunea Horezu”, din care fac parte, alături de oraşul Horezu, toate cele cinci comune învecinate (Costeşti, Măldăreşti, Tomsani, Vaideeni şi Slătioara), în scopul realizării de proiecte şi accesării de fonduri europene pentru implementarea lor. Astfel, în parteneriat cu două dintre aceste comune (Costeşti şi Măldăreşti), al căror potenţial turistic este reprezentativ pentru zonă, Primăria oraşului Horezu a realizat un proiect pe componenta infrastructură de turism, în cadrul Programului PHARE 2004 – 2006, CES – Infrastructură turistică. Implementarea acestui proiect (probabil către sfârşitul anului 2007) va asigura infrastructura necesară dezvoltării şi modernizării turismului în zonă, dar va crea şi noi oportunităţi pentru alte investiţii în turism.

1.4.2. Economia

Conform datelor furnizate de Primăria Horezu, activitatea economică din oraş este desfăşurată prin intermediul următoarelor tipuri de societăţi, ce produc bunuri sau prestează servicii către populaţie :

- ➔ **2006:** 218 de asociaţii familiale şi persoane fizice + 253 de agenţi economici, din care 202 sunt societăţi având sediul şi puncte de lucru în Horezu, iar 51 au doar puncte de lucru în oraş sub forma filialelor bancare, sucursale CEC etc.;
- ➔ **2007:** 250 de asociaţii familiale şi persoane fizice + 267 de agenţi economici, din care 253 au sediul şi puncte de lucru în oraş, iar 14 au doar puncte de lucru în Horezu;
- ➔ în domeniul **turismului** îşi desfăşoară activitatea un număr de 11 agenţi economici oferind fie servicii de cazare, fie servicii de alimentaţie publică, astfel: 8 pensiuni turistice, un hotel (+camping), un restaurant şi o pizzerie. Agenţii economici care activează în turism sunt fie persoane fizice, fie societăţi comerciale.

Dotări culturale

Staţiunea turistică Horezu dispune de următoarele *dotări culturale*:

- ➔ **Muzeul Mănăstirii Hurez** - conţine diverse piese de artă medievală, ţesături şi numeroase exemplare de documente şi cărţi vechi.
- ➔ **Casa de Cultură Horezu** a fost construită în anul 1966 şi de atunci coordonează activitatea culturală şi educativă a oraşului. În cadrul ei se găsesc o sală cu 400 de locuri, o bibliotecă şi **Galeria de Artă Populară Contemporană** care deţine o bogată colecţie de ceramică din obiecte donate timp de 30 de ani de meşteri populari participanţi la Târgul de Ceramică din Horezu.
- ➔ **Biblioteca orăşenească "Ada Orleanu"** este deschisă permanent, are o sală de lectură şi un fond de carte de 40 000 de volume.

Sistemul financiar – bancar

- sedii de bănci existente: BCR, BRD, Raiffeisen.

Unităţi sanitare

- 2 spitale;
- 1 policlinică;
- 1 spital în construcţie (va fi dat în funcţiune în toamna anului 2007).

Bilanţul teritorial arată că suprafaţa teritoriului administrativ (11.700 ha), este acoperită în cea mai mare parte de păduri – 62 % (7.320 ha), urmate de păşuni / fâneţe – 17,8 % (2.100 ha) şi livezi – 8,7 % (1.025 ha), fapt care relevă un incontestabil potenţial economic. Suprafeţele mari de păşuni alpine şi fâneţe au favorizat în decursul timpului dezvoltarea creşterii animalelor, iar zona submontană în ansamblu este cunoscută pentru oierit - o ocupaţie tradiţională de sute de ani, care a generat nu numai veniturile necesare dezvoltării economice, dar şi un patrimoniu etnofolcloric bine individualizat, recunoscut la nivel naţional, axat în special pe meşteşuguri şi folclor.

1.5. Probleme de mediu şi factori de risc natural

Datorită lipsei de activităţi industriale poluante, mediul natural al staţiunii este curat, lipsit de noxe, aşadar, favorabil practicării turismului. Pe de altă parte, prezenţa

suprafeţelor întinse de pădure (62 % din teritoriul administrativ al oraşului), cu precădere în jumătatea de nord a localităţii şi direcţia predominantă a vânturilor dinspre această direcţie, asigură un aer ozonat, sănătos, plăcut şi curat.

Factorii de risc natural care ar putea afecta zona nu constituie pericole majore, deoarece nu se manifestă decât foarte rar pe teritoriul localităţii şi cu intensităţi moderate. Pot fi amintite: posibile inundaţii, determinate de ploi torenţiale sau de topirea bruscă a zăpezii, prin ieşirea din matcă a unor pâraie (cu frecvenţă mai mare, în zona cursului superior al pâraielor Urşani, Râmeşti, Horezu, Bistricioara), furtuni cu doborâturi de copaci sau alunecări de teren pe suprafeţe restrânse, în perioadele ploioase (zonele Olari, Romanii de Jos, Râmeşti). Manifestarea acestor fenomene naturale de-a lungul anilor a demonstrat că sunt accidentale şi nu reprezintă riscuri majore. Aplicarea unor măsuri de consolidare şi stabilizare a malurilor sau de îndiguire a pâraielor amintite, poate preveni sau reduce efectele cauzatoare de pagube materiale ale inundaţiilor.

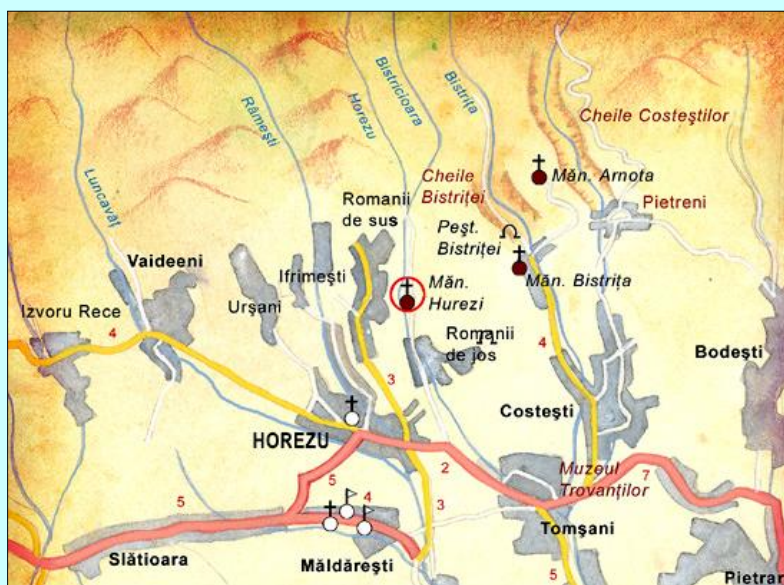
În ceea ce priveşte radioactivitatea naturală a mediului, nu sunt depăşite valorile maxime admise, fondul natural radioactiv situându-se mult sub aceste valori (în jur de 12 μ /h), iar din punct de vedere seismic, teritoriul administrativ al oraşului Horezu se încadrează, pe *HARTA DE ZONARE SEISMICA A ROMÂNIEI*, în zonele de seismicitate VI - VII, ceea ce arată evident un risc seismic relativ redus.

CAPITOLUL II

ANALIZA POTENŢIALULUI TURISTIC

Oraşul Horezu face parte dintr-un areal turistic de mare complexitate, cunoscut şi consacrat prin numeroasele sale obiective turistice naturale şi antropice, a căror valoare s-a impus atât pe plan naţional, cât şi european. „*Oltenia de sub munte*” concentrează după Bucovina, cele mai multe obiective cultural-religioase din România, între care se remarcă în mod deosebit Mănăstirea Hurez, un obiectiv de *patrimoniu cultural de valoare universală*, fiind inclusă pe lista *monumentelor UNESCO* din anul 1999.

La nivelul *Depresiunii Horezu*, o unitate geografică cu evoluţie istorică şi culturală unitară, în care sunt incluse oraşul Horezu şi cele cinci localităţi satelit (Costeşti, Tomşani, Măldăreşti, Vaideeni şi Slătioara), există de asemenea o importantă concentrare de resurse, antropice şi naturale, de mare valoare turistică. Pot fi amintite în acest sens: *ceramica de Horezu*, unică în România şi recunoscută pe plan european, cele *93 monumente cultural – istorice*, cuprinse în Lista monumentelor istorice, actualizată / Ordinul nr. 2314 / 2004 al Ministrului Culturii şi Cultelor (Anexa nr. 2), un *patrimoniu turistic natural* de o valoare excepţională care cuprinde numeroase obiective de mare atracţie, incluse în Legea nr. 5 / 2000 (Parcul Naţional Buila – Vânturariţa, Peştera Liliacilor, Cheile Bistriţei – cele mai înguste chei din ţară, Muzeul trovanţilor ş.a.) şi un *patrimoniu etnografic* cu elemente arhaice, legat în special de oierit şi transhumanţă, care conservă valori cu statut de unicat.



Orașul Horezu polarizează pe teritoriu său administrativ o bună parte din acest patrimoniu natural și cultural, patrimoniu care l-a consacrat în timp ca destinație turistică preferențială pentru un mare număr de turiști, români și străini.

2.1. Potențialul turistic al localității

2.1.1. Resurse turistice naturale

Zona excelează prin potențialul său natural, ceea ce reprezintă într-o analiză SWOT unul din punctele forte. Reprezentative sunt următoarele:

✓ **cadrul natural deosebit de atractiv**, creat de poziția geografică (zona Subcarpaților Getici), formele de relief, hidrografie, tipuri de vegetație, care formează asociații peisagistice variate; sunt de notorietate peisajele deosebit de atractive ale lunilor de primăvară, sau cele ale lunilor septembrie și octombrie;



✓ **climatul**, prin elementele componente (temperatură, precipitații, vânturi), care nu prezintă valori și manifestări excesive, prin urmare este favorabil practicării turismului de odihnă, de recreere și repunere în formă a organismului după stres (climatul de dealuri, bioclimat sedativ de cruțare, relaxant, cu temperaturi medii anuale cuprinse între 6° - 9°C);

✓ **fondul forestier**, bogat și variat, în suprafață de peste 60 % din teritoriul administrativ, acoperă versanții sudici ai Munților Căpățâanii, îmbogățesc aspectul peisagistic al regiunii și creează oportunități pentru turismul de recreere și odihnă;

✓ **fondul cinegetic** valoros, cât și existența unor structuri de cazare (cabane de vânatoare) și de administrare specifice, care se ocupă de gestionarea acestuia;

✓ **domeniul schiabil** - bine dezvoltat în zona Vf. lui Roman – creasta principală a Munților Căpățâanii;



✓ unicitatea și valoarea științifică a unor **elemente de biodiversitate sau forme ale reliefului carstic**, a determinat includerea acestora în categoria ariilor protejate, în conformitate cu Legea nr. 5 / 2000 și a 4.168 ha din Munții Căpățâanii, în **Parcul Național Buila-Vânturarița** - din a cărei suprafață, circa 6 ha sunt pe teritoriul administrativ al orașului Horezu (Planșa nr. 4);

✓ **trasee turistice montane** din Munții Căpățâanii, în cea mai mare parte marcate, din care trei au punct de plecare din Horezu; două dintre acestea sunt în curs de omologare la ministerul de resort.

2.1.2 Resurse turistice antropice

Este cunoscut faptul că pe teritoriul stațiunii există un valoros patrimoniu cultural - istoric, din care cea mai mare parte sunt înscrise pe Lista monumentelor. Cu valoare


deosebită pentru turism, atrăgând anual numeroși turiști români și străini, sunt următoarele obiective:

✓ **Ansamblul Mănăstirii Hurez** (situată la 4 km de centrul orașului Horezu, în satul Romanii de Jos), a cărei mănăstire a fost ctitorită de Constantin Brâncoveanu în



anul 1694 și a avut ca motiv de inspirație Biserica episcopală de la Curtea de Argeș; posedă o valoroasă colecție muzeală, precum și o interesantă bibliotecă (circa 4.000 de volume). În timpul domniei lui Constantin Brâncoveanu (1688 - 1714) mănăstirea a funcționat ca un important centru de cultură; în anul 1999 a fost înscrisă pe lista patrimoniului mondial, fiind declarată monument UNESCO;

✓ **Biserica Urșani**, cu dublu hram: „Intrarea în Biserică a Maicii Domnului” și „Sf. Ioan Botezătorul” - ctitorită în anul 1800, de către Ioan Urșanu, monument de arhitectură, inclus în Legea nr. 5 / 2000 și pe Lista monumentelor istorice, actualizată / Ordinul nr. 2314 / 2004 al Ministrului Culturii și Cultelor; este unică prin figurile de țărani pictate pe pereții



interiori ai bisericii;

✓ **Biserica Horezu**, cu hramul “Intrarea în Biserică a Maicii Domnului” - ctitorită în anul 1804 de către Ioan Urşanu, monument de arhitectură, este inclusă pe



Lista monumentelor istorice, actualizată / Ordinul nr. 2314 / 2004 al Ministrului Culturii și Cultelor;

✓ **Biserica Covrești** cu hramul “Sf. Vasile”, ctitorită în anul 1826 de către Stanciu Covrea, monument de arhitectură, inclus în Lista monumentelor istorice, actualizată / Ordinul nr. 2314 / 2004 al Ministrului Culturii și Cultelor;

✓ **Biserica Romanii de Sus** cu hramul “Sf. Voievozi Mihail și Gavril”, ctitorită în anul 1877, monument de arhitectură, inclus în Lista monumentelor istorice, actualizată / Ordinul nr. 2314 / 2004 al Ministrului Culturii și Cultelor (MCC);

✓ **Biserica** cu hramul „Duminica Tuturor Sfinților” (Orașul Horezu, cartier Bălănești), care a aparținut fostului schit Bălănești – monument de arhitectură, inclus în Lista monumentelor istorice, actualizată / Ordinul nr. 2314 / 2004 al MCC.;

✓ **Centrul istoric al Orașului Horezu**, un ansamblu de construcții cu o vechime este de peste un secol, cu valoare istorică și arhitecturală, inclus în Lista monumentelor istorice, actualizată / Ordinul nr. 2314 / 2004 al Ministrului Culturii și Cultelor;

✓ **Centrul de ceramică Olari** (Orașul Horezu, Strada Olari) - este cel mai important centru de



Ceramistul Gheorghe IORGA




Colecția Victor OGREZEANU

ceramică smălțuită din România; cromatica pieselor de ceramică este caracterizată de folosirea unui număr redus de culori (în principal brun – fondul vaselor, verde, albastru, alb și cărămiziu), dar care dau farmec compoziției, prin

ornamentaţie şi strălucirea acestora de sub stratul de smalt; la atelierele meşterilor olari se pot vizita colecţiile proprii ale acestora, se pot urmări demonstraţii pe renumita roată a olarului şi în plus, există posibilitatea de a cumpăra variate obiecte de ceramică;

✓ **Centrul meşteşugăresc al cooperativei „Ceramica”**, unde se confecţionează: ceramică populară, covoare oltenesti; cu munca la domiciliu, angajaţii ai cooperativei confecţionează ţesături, cusături, ploşti de lemn, fluiere, împletituri de alun (coşuri de diverse tipuri şi mărimi);

✓ **Galeria de Artă Populară Contemporană de la Casa de cultură „Constantin Brâncoveanu”** - o expoziţie etnografică permanentă, cu accent olărit, un reper istoric al acestui meşteşug, care prezintă, după aproape patru decenii de existenţă,



câteva mii de exponate unicate, preponderent ceramică, din cele mai reprezentative centre de olărit din România; mai sunt prezentate obiecte de artă meşteşugărească – prelucrarea artistică a lemnului, costum popular oltenesc, obiecte de uz gospodăresc confecţionate din lemn;

✓ **Manifestări etnofolclorice: Târgul ceramicii populare „Cocoşul de Hurez”** (anual, în primul sfârşit de săptămână din luna iunie) este o manifestare cu participare naţională, destinată tuturor meşterilor olari din România, aflată la ediţia a XXXVII – a (anul de înfiinţare 1971); târgul se desfăşoară în cadrul natural al campingului „Ştejarii”, neîncăpător de fiecare dată prin numărul din ce în ce mai mare de turişti sosiţi români, dar şi străini, iubitori ai artei ceramicii populare; este o expoziţie în aer liber a celor mai reprezentative centre şi tipuri de ceramică românească, dar şi un prilej de manifestări

populare la care participă formații de dansuri populare din diverse zone etnofolclorice, o adevărată paradă a costumului popular.

2.1.3. Factorii naturali terapeutici - bioclimatul zonei

Factorul natural terapeutic din arealul stațiunii turistice este bioclimatul. Elementele climatice și bioclimatice îmbogățesc valoarea potențialului turistic al stațiunii, favorizând petrecerea în bune condiții unei vacanțe necesare și eficiente pentru sănătatea organismului.

Zona are un bioclimat de dealuri, sedativ de cruțare, relaxant, recomandat pentru stări de convalescență, nevroză atenică, stres fizic și intelectual, repunerea în formă a organismului după efort.

*Caracteristicile climatice**

- climatul de depresiune submontană, moderat, răcoros;
- temperatura medie anuală este de 9,1° C, a lunii iulie de 19° C, iar a lunii ianuarie de -2° C; toamnele sunt relativ lungi, cu zile senine, favorabile practicării turismului;
- nebulozitatea medie anuală este de 5,5 zecimi, numărul mediu anual de zile cu cer senin fiind de 70, iar cel al zilelor cu cer acoperit este de 100; durata medie de strălucire a soarelui însumează anual circa 2.200 ore;
- media anuală a precipitațiilor atmosferice este de circa 900 mm, cu un maxim în perioada mai - iunie și un minim în perioada septembrie - octombrie; numărul mediu anual de zile cu precipitații totalizează aproximativ 125 zile, iar cel al zilelor cu strat de zăpadă circa 60.

*Caracteristicile bioclimatice**

- ⇒ numărul mediu de zile cu confort termic în luna iulie, la amiază, este de 12, cel al zilelor cu inconfort prin încălzire, de 7;
- ⇒ valoarea indicelui de stres bioclimatic cutanat mediu anual este redus, de 10, cu lunile aprilie, mai, septembrie, octombrie, relaxante;
- ⇒ stressul bioclimatic pulmonar are indicele mediu anual de 25, cu lunile aprilie, octombrie și noiembrie echilibrate;

* Teodoreanu et al. - *Bioclima stațiunilor balneoclimatice din România*. Ed. Sport – Turism, București, 1984.

- ⇒ indicele stresului bioclimatic total mediu anual este 35; această valoare plasează zona subcarpaţilor sudici, sub aspect bioclimatic, în cea mai relaxantă regiune a ţării
- ⇒ *bioclimatul staţiunii este sedativ, de cruţare, cu uşoare nuanţe tonice, de stimulare.*

2.2. Potenţialul turistic din aria limitrofă (maximum 30 km)

Staţiunea turistică Horezu are în împrejurimile sale numeroase resurse turistice naturale şi antropice, de mare diversitate. Datorită acestui fapt, este inclus permanent în traseele turistice organizate de agenţiile de turism sau ale turismului neorganizat. Turiştii care îşi petrec vacanţa în Staţiunea turistică Horezu au posibilitatea organizării unui program variat de petrecere a timpului liber, din care nu lipsesc excursiile de o zi, folosind transportul auto, sau drumeţiile în împrejurimi şi în arealul montan al Munţilor Căpăţâniei.

Poziţia oraşului, de-a lungul drumului naţional DN 67, la care sunt racordate numeroase drumuri judeţene, comunale, forestiere sau poteci turistice marcate, permite accesul turiştilor către toate obiectivele turistice din zonă.

2.2.1. Resurse turistice naturale

Principalele localităţi care deţin resurse turistice reprezentative, sunt:

- ✓ Comuna Costeşti, sat Bistriţa (situată la 10 km de staţiune, pe DN 67, DJ 646)


Parcul Naţional Buila – Vânturariţa, în suprafaţă de 4.168 ha, situat pe versantul sudic al Munţilor Căpăţâniei (Planşa nr. 2); conservă elemente de biodiversitate, geologice, speologice, culturale; pe teritoriul parcului se pot realiza drumeţii montane, pe trasee turistice marcate de curând de Administraţia Parcului, (Anexa nr. 3), trasee de alpinism (peste 30) şi se pot vizita:

- **Complexul carstic Cheile Bistriţei** (600 m lungime), cele mai înguste chei în calcare din România, structuri geologice



spectaculoase săpate de Pârâul Bistriţa în versanţii abrupti, calcaroşi, ai Masivului Buila – Vânturariţa, în care s-au descoperit peste 20 de peşteri;


- **Peştera Liliacilor** face parte din **Complexul Cheile Bistriţei**, este situată în versantul drept al cheilor, în zona cea mai îngustă a acestora; a fost săpată de apele râului Bistriţa la o altitudine de 850 m, suspendate la 30 m deasupra cotei de nivel a drumului forestier care însoţeşte cheile. Importanţa speologică deosebită a acesteia,



prin colonia de liliaci pe care o adăposteşte (de unde şi denumirea atribuită peşterii), este completată de obiectivele de cult amenajate de către călugării mănăstirii, de-a lungul secolelor de restrişte: două bisericuţe, adevărate bijuterii ale artei religioase medievale (cu hramurile „*Intrarea în Biserică*” – datată ante 1633 şi „*Sf. Îngeri*” – ctitorită în anul 1782) şi o criptă săpată de călugării Mănăstirii Bistriţa, în care s-au păstrat Moaştele Sfântului Grigorie Decapolitul în perioadele invaziilor, motiv pentru care, peştera mai este cunoscută şi

sub numele de Peştera Sfântului Grigorie Decapolitul. Lungimea galeriei subterane este mică (doar 250 m), nu are formaţiuni stalagmitice şi stalactitice, dar este importantă prin prezenţa coloniei de liliaci, şi a patrimoniului de cult, unic în România prin locul de amplasare;

- **Cheile Costeşti** sau ale **Pietrenilor**, modelate în Masivul Buila, urmăresc traseul pârâului Costeşti, pe o lungime de circa 4 km, sunt deosebit de spectaculoase, sălbatice şi mai puţin accesibile turistului obişnuit;



- **trasee pentru alpinism** în Masivul Buila – Vânturariţa (peste 32 trasee, încadrate la toate cele şase grade de dificultate);

✓ **Comuna Costeşti, sat Costeşti**, în locul denumit sub Coasta Rea (8 km pe DN 67, DJ 646 A):

✚ **izvoare de ape minerale** sulfuroase, clorurate, bicarbonatate, sodice, hipotonice, atestate documentar de peste 100 de ani (1898) şi folosite

până în anul 1989 în tratament balnear, în cadrul stațiunii balneoclimaterice de interes local Costești; sunt indicate în cură internă și externă, apele fiind asemănătoare cu cele de la Băile Olănești; în prezent stațiunea este închisă, stabilimentul balnear este degradat; Primăria Costești a amenajat și întreține unul dintre aceste izvoare („La Pretorian”),



situat în imediata vecinătate a drumului județean folosit în mod curent de localnici și de turiștii care ajung în zonă, fiind semnalizat printr-un indicator;


✚ **Muzeul Trovanților** - situat la 5 km pe DN 67, spre Rm. Vâlcea, rezervația naturală de interes local, în curs de atestare ca **rezervație de interes național**; prezintă un interes științific și turistic deosebit. Trovanții

de aici, concrețiuni uriașe de nisip și gresie, au dimensiuni metrice (cele mai mari de pe teritoriul României); mărimea, formele variate și expresive ale trovanților creează privitorului senzația unei inedite galerii de sculptură în aer liber;



✓ **Comuna Slătioara, sat Gorunești** (9 km pe DN 76, DJ 676) - **Piramidele de pământ de la Slătioara** - Măgura Slătioarei (769 m alt.), aparținând teritoriului comunelor Slătioara și Stroești - arie protejată inclusă în Legea nr. 5 / 2000, 10,5 ha;

✓ **Comuna Polovragi** (22 km pe DN 67, DJ 665, Dc 22, drum forestier) – Complexul carstic **Cheile Oltețului și Peștera Polovragi**, arie protejată inclusă în Legea nr. 5 / 2000, în suprafață de 150 ha; peștera este electrificată și introdusă circuitul turistic;



✓ Comuna Baia de Fier (26 km pe DN 67, DJ 675 C) – **Peștera Muierii**, arie protejată, inclusă în Legea nr. 5 / 2000, în suprafață de 19 ha.



2.2.2. Resurse turistice antropice

✎ Monumente cultural - istorice de factură religioasă



✓ **Mănăstirea Bistrița** (Comuna Costești, sat Bistrița, la 10 km pe DN 67, DJ 646) - a cărei biserică are hramul „Adormirea Maicii Domnului”, este una dintre cele mai importante așezări monastice și culturale din Țara Românească, ctitorie a fraților Craiovești din anul 1494, refăcută în 1519, 1856 - monument de arhitectură, înscris în Legea nr. 5 / 2000;

✓ **Mănăstirea Arnota** (Comuna Costești, sat Bistrița, la 12 km pe DN 67, DJ 646) - ctitoria lui Matei Basarab, în anul 1634; biserica mănăstirii are hramul „Sfinții Arhangheli Mihail și Gavril” și deține un mic muzeu de artă religioasă. Prin pictura, arhitectura și sculptura sa, poate fi considerată unul dintre cele mai reprezentative monumente istorice și de artă religioasă din țară. Poziția acesteia, pe versantul sudic al masivului calcaros Buila, la circa 850 m altitudine, este deosebit de spectaculoasă – monument de arhitectură înscris în Legea nr. 5 / 2000;



✓ **Biserica** cu hramul „**Sfântul Grigorie Decapolitul – Eleonul**” (Comuna Costești, sat Bistrița, la 10 km pe DN 67, DJ 646) - are fresce originare din secolele XV - XVI și a aparținut fostului schit Păpușa – monument de arhitectură;

✓ **Biserica** cu hramul „**Nașterii Maicii Domnului**” a fostului schit Țigănia (Comuna Costești, sat Bistrița, la 10 km pe DN 67, DJ 646) -, ctitorită în sec. al XVII – lea – monument de arhitectură;

✓ **Biserica Bolniță „Schimbarea la Față”** (Comuna Costești, sat Bistrița, la 10 km pe DN 67, DJ 646) – 1521, 1710 (přidvorul) - monument de arhitectură;

✓ **Biserica de lemn** cu hramul „**Adormirea Maicii Domnului**” (**Grămești**) – (Comuna Costești, sat Pietreni, la 15 km pe DN 67, DJ 646 A) – 1644, monument de arhitectură;



✓ **Biserica de lemn** cu hramul „**Adormirea Maicii Domnului**” (Comuna Costești, sat Costești, la 8 km pe DN 67, DJ 646) – ctitorită în anul 1801, monument de arhitectură;

✓ **Biserica de lemn** cu hramul „**Adormirea Maicii Domnului**” (**Grămești**) – (Comuna Costești, sat Pietreni, la 15 km pe DN 67, DJ 646 A) – 1644, monument de arhitectură;

✓ **Schitul Pătrunsa** (Comuna Bărbătești, sat Bărbătești, 20 km pe DN 67, DJ 646 E, 4 km pe potecă turistică marcată – Anexa nr. 4) – cu hramul “**Cuvioasa Parascheva**”, înființat în anul 1740, refăcut în a doua jumătate a sec. XVIII-lea; este așezat într-un cadru natural deosebit de pitoresc, păstrează picturi murale din anul 1812;




✓ **Biserica** cu dublu hram „**Sfântul Nicolae și Sfinții Voievozi**” (Comuna Măldărești, sat Măldărești, la 3 km pe DN 65 C, DJ 676 H) - este ctitorie a pitarului Măldărescu (1790), păstrează picturi murale originare, monument de arhitectură;

✓ **Biserica de lemn „Sf. Dumitru** (Comuna Măldărești, sat Măldăreștii de Jos, la 5 km pe DN 65 C, Dc 140) – 1801, monument de arhitectură;

✓ **Biserica de lemn „Cuvioasa Parascheva”** (Comuna Vaideeni, sat Marița, 10 km pe DJ 665) – 1557, monument de arhitectură;

✓ **Biserica Viorești** (Comuna Slătioara, sat Gorunești, 9 km pe DN 67) – cu hramul “**Intrarea în Biserică**” (pe ai cărei pereți, meșteri de demult au zugrăvit chipurile potecașilor), 1781 – 1782, 1807 – monument de arhitectură;



✓ **Mănăstirea Polovragi** (Comuna Polovragi, 24 km pe DN 67) – ctitorită în anul 1505, refăcută în 1647, 1693, 1703, are cu hramul „**Adormirea Maicii Domnului**” și picturi murale în stil brâncovenesc; mănăstirea are o colecție de circa 650 icoane; monument de arhitectură, înscris în Legea nr. 5 / 2000.

☛ Monumente cultural - istorice de factură laică

✓ în Comuna Măldărești, sat Măldărești (la 3 km pe DN 65 C, DJ 676 H) – **Complexul Muzeal Măldărești**, organizat într-un cadru natural pitoresc; care cuprinde:

- **Cula Duca**, a fost ridicată în anul 1818 - dar păstrează inscripția anului 1827 în tencuiala clădirii - , de către urmașii familiei Măldărăscu și cumpărată în anul 1910 de către omul politic I. Gh. Duca, cel care adaugă peste doi ani casa de alături, care va deveni casă memorială;



- **Cula Greceanu**, își are începuturile în sec. al XVI – lea, fiind inițial un turn de apărare; spre sfârșitul sec. al XVIII-lea, este adăugat restul construcției de către membrii familiei Măldărăștilor; în prezent funcționează ca muzeu de istorie și etnografie, aici fiind expuse diverse obiecte de valoare și tablouri / portrete care au aparținut familiei Măldărescu;

- **Casa memorială Duca** – construită în anul 1912 de către fostul prim ministru al României, I. Gh. Duca; monument al arhitecturii românești, armonios îmbinată cu elemente țărănești din zonă.



☛ Etnografie și folclor

✓ Comuna Vaideeni (6 km pe DJ 665) - **Centrul etnografic Vaideeni:**

- *arhitectură și tehnică populară (case tradiționale, moară de apă, darac, piuă hidraulică, joagăr ș.a.)* – datate din sec. al XIX – lea;
- *țesături, cusături și port tradițional popular, cojocărit, datini sau obiceiuri legate de oierit și transhumanță;*
- *manifestări etnofolclorice: „Învârtita dorului”* (a treia duminică din iunie) - un festival de cântec popular ciobănesc și paradă a costumelor populare;

✓ Comuna Costești (8 km pe DN 67, DJ 646) - **Centrul etnografic Costești:**

- *arhitectură și tehnică populară (case tradiționale, moară de apă, darac, joagăr ș.a.)* – datate din sec. al XIX – lea;
- *țesături, cusături și port tradițional popular, cojocărit, datini sau obiceiuri legate de oierit;*
- ✓ Comuna Slătioara (8 km pe DN 67):
 - **Centrul de ceramică Slătioara** - este specific pentru ceramica populară nesmălțuită, de culoare roșie, decorată simplu cu humă albă, rezistentă la foc;
 - **Festivalul spiritualității rurale Etno Film Folk** (12 septembrie, comuna Slătioara);
- ✓ Comuna Tomșani, sat Tomșani (6 km pe DN 67, DJ 646): - *manifestarea folclorică „Fagurele de aur”* - este o sărbătoare națională a apicultorilor, anuală, a doua duminică din iunie;
- ✓ Comuna Bărbătești, sat Bărbătești (17 km pe DN 67, DJ 646 E) – *manifestarea folclorică „Brăul de Aur”* – festival de folclor și parada a costumelor populare – anual, 20 iulie;
- ✓ Comuna Costești, sat Bistrița (10 km pe DN 67, DJ 646) *Târgul internațional al țiganilor*, anual, în ziua de 8 septembrie;
- ✓ Comuna Pietrari, sat Pietrari (15 km pe DN 67) – *manifestarea folclorică „Hora costumelor”* - parada a costumelor populare și concurs al meșteșugurilor tradiționale – anual, 29 aprilie;
- ✓ Comuna Polovragi, sat Polovragi - Județul Gorj (22 km pe DN 67, DJ 665) – *manifestarea folclorică „Nedeea de la Polovragi”* - serbare câmpenească și târg tradițional ce are loc anual, în preajma sărbătorii religioase de “Sfântul Ilie” - 20 iulie.

📌 Sate turistice

- ✓ *Satul turistic Vaideeni* (cu centrul etnografic Vaideeni) - este legat de tradiții și obiceiuri pastorale (oierit și transhumanță); este renumit pentru prelucrarea artistică a pieilor, lânii, lemnului, confecționarea de instrumente muzicale, arhitectură și instalații tehnice populare, pentru portul popular ciobănesc cu influențe transilvănene, tradiții legate de oierit, manifestări folclorice, formații artistice corale și de dansuri populare;
- ✓ *Satul turistic Costești* - este legat o mare densitate a obiectivelor turistice naturale, monumente cultural – istorice, de tradiții și obiceiuri folclorice, este renumit

pentru prelucrarea artistică a lemnului, a lânii – covoare olteneşti, confecţionarea de instrumente muzicale, pentru portul popular oltenesc cu influenţe transilvănene, tradiţii legate de oierit, arhitectură şi instalaţii tehnice populare, formaţii artistice corale şi de dansuri populare.

CAPITOLUL III

STADIUL ACTUAL DE VALORIFICARE

3.1. Formele de turism practicabile

Diversitatea, volumul și valoarea resurselor turistice din orașul Horezu favorizează practicarea unor variate forme de turism.

✚ **Turism etnocultural.** Caracterul și tradiția acestei zone a orientat locuitorii către meșteșuguri artisanale cu specific românesc, precum olăritul, țesăturile executate



manual (costum popular, covoare oltenești), pictura religioasă. La Horezu se lucrează cele mai frumoase obiecte de ceramică smălțuită din România, atât datorită formelor perfecte pe care le execută

olarii, cât și a decorului foarte delicat, obiecte realizate pe deja cunoscuta roată a olarului. Fiecare dintre formele modelate de olarii din Horezu, într-o cromatică bazată pe ocru, verde de aramă, albastru de cobalt și brun (obținut din oolitele feruginoase



exploatate în formațiunile sarmațiene), amintește de ceramica smălțuită, lucrată cu secole în urmă, de pe vremea lui Constantin Brâncoveanu (sec. al XVII – lea). Centrul de ceramică Olari, printre cele mai importante din România, Centrul meșteșugăresc al Cooperativei „Ceramica”, cu atelierile de țesut covoare oltenești, atelier de




ceramică, ateliere de țesături, cusături, prelucrarea artistică a lemnului, susțin practicarea acestei forme de turism. În *Ateliere de țesături și pictură* ale Mănăstirii Hurez, mai puțin cunoscute decât Mănăstirea Hurez, sunt executate manual prin vechi tehnici populare: țesături, covoare și picturi religioase de mare valoare.


✚ **Turismul cultural - religios** este favorizat de o moștenire deosebit de bogată, ce înscrie orașul Horezu, împreună cu întreaga depresiune cultural-istorică din care face parte, în categoria valorilor de vârf ale patrimoniului cultural românesc, fiind întrecută, ca număr de obiective religioase și valoare, doar de nordul Moldovei - Bucovina. Sunt păstrate în această zonă a Olteniei de Nord, monumente istorice de valoare universală (Mănăstirea Hurez - monument UNESCO), precum și un important tezaur de artă religioasă. Zona Horezu reprezintă un important centru monahal național și contribuie la conservarea spiritualității și culturii ortodoxe românești, la sud de Carpați.




✚ **Turism rural.** Dezvoltarea turismului rural în zona Horezu este susținută de existența unor locuri în care obiceiurile cunoscute de multe generații, sărbătorile strămoșești și meșteșugurile devenite artă, sunt la ele acasă. Promovarea turismului rural va asigura acestui spațiu păstrător de valori tradiționale românești o dezvoltare


echilibrată și durabilă. Existența a 8 pensiuni turistice clasificate, care au deja tradiție și clienți fideli, constituind un argument și pentru alți locuitori ai orașului, proprietarii unor gospodării frumoase ce îndeplinesc condițiile de atestare ca pensiuni turistice, să intre în circuitul agroturismului. La aceste premise se mai poate adăuga faptul că stațiunea și împrejurimile sale nelocuite sunt așezate într-un cadru natural a cărui frumusețe încântă ochiul și sufletul oricărui turist poposit, întâmplător sau nu, prin aceste locuri.

 **Turismul de sfârșit de săptămână** (*wek-end*) este o formă de turism din ce în ce mai apreciată, locuitorii marilor centre urbane dorind să-și petreacă sfârșitul de săptămână în locuri nepoluate, departe de aglomerația și stresul orașelor. Apropierea zonei de municipiul Râmnicu Vâlcea favorizează practicarea acestei forme de turism într-un cadru natural pitoresc, oferit de ținutul de sub munte al satelor componente orașului Horezu.

 **Turismul științific** este susținut de existența pe teritoriul orașului Horezu a unei părți din Parcul Național Buila – Vânturarița.

 **Turismul de tranzit** derivă din amplasarea zonei pe o importantă arteră rutieră națională (**DN 67 – Rm. Vâlcea – Horezu – Tg- Jiu – Drobeta Tr. Severin**), care face legătura între trei magistrale rutiere europene: **E 81** (București – Pitești – **Rm. Vâlcea** – Sibiu – Cluj Napoca – Satu Mare – Halmeu/ punct de frontieră RO/UK), **E 79** (Calafat – Craiova – **Tg. Jiu** – Deva – Vârfurile – Oradea – Borș/punct de frontieră RO/H) și **E 70** (punct de frontieră BG/RO – Giurgiu – București – Alexandria – Craiova – **Drobeta - Tr. Severin** – Orșova – Băile Herculane – Timișoara – Moravița - punct de frontieră RO/YU). Prezența a numeroase obiective turistice de interes natural, cultural - istoric, etnografic etc. completează motivația introducerii zonei în circuitele turistice de tranzit.

Pe lângă formele de turism ce se practică deja la Horezu trebuie prezentate și cele care au **perspective** de a fi foarte bine dezvoltate în zonă. În această categorie se înscrie turismul montan și cel de afaceri.

 **Turismul montan.** În perspectivă, Horezu poate deveni un pol important al turismul montan, atât datorită existenței unor trasee turistice montane care pornesc fie

din localitățile componente orașului, fie din localitățile vecine (Vaideeni, Costești) (Planșa nr. 1), dar și datorită potențialului schiabil al Munților Căpățâanii (zona Vf. lui Roman – Piatra Roșie). Odată cu dezvoltarea și reabilitarea infrastructurii specific turistice și de acces către zona montană înaltă, vor apărea noi oportunități pentru dezvoltarea sporturilor de iarnă, iar orașul Horezu va deveni un centru de agrement de mare atracție al întregii zone subcarpatice a Olteniei.

● **Turismul de afaceri** este o formă de turism ce înregistrează la nivel național o dinamică accentuată ca urmare a intensificării relațiilor economice. În perspectivă, în orașul Horezu, se poate promova turismul de afaceri, cu condiția realizării de amenajări turistice specifice (structuri de cazare cu grad ridicat de confort, structuri de alimentație, săli de conferințe), susținut fiind și de bogăția de resurse care oferă posibilitatea unor programe turistice diversificate în afara orelor de conferință. Fiind o formă de turism care poate aduce încasări ridicate, este recomandat a i se acorda interesul cuvenit. În cadrul pensiunii Alex a fost amenajată o sala de conferințe, cu o capacitate de aproximativ 40 locuri, un punct de plecare în introducerea stațiunii în circuitul acestei forme de turism.

3.2. Structuri de primire turistice

Desfășurarea activității turistice presupune existența, alături de elementele de atracție, a unor mijloace (resurse) materiale adecvate, capabile să asigure satisfacerea cerințelor turiștilor pe durata și cu ocazia realizării voiajului.

Aceste mijloace, cunoscute sub denumirea generică de **structuri de primire turistice** (unități de cazare și alimentație, agrement, instalații de tratament balnear etc.) sunt adaptate specificului nevoilor turiștilor, funcțiilor economice și sociale ale turismului.

3.2.1. Structuri de primire turistice cu funcțiuni de cazare

Într-o stațiune, turismul se poate dezvolta numai în ipoteza existenței posibilităților de cazare și odihnă a turiștilor. Tocmai de aceea, dintre elementele bazei turistice, capacitățile de cazare condiționează în cea mai mare măsură volumul activității turistice (eficiența activității turistice fiind susținută de un număr sporit de turiști și mai puțin de numărul de vizitatori, adică cei care se cazează în alte localități).

3.2.1.1. Evoluţia structurilor de primire turistice cu funcţiuni de cazare din Horezu

Pentru a putea realiza analiza evoluţiei structurilor de cazare din staţiune au fost utilizate date furnizate de Direcţia Judeţeană de Statistică Vâlcea.

Tabelul nr.3.1.

Evoluţia structurilor de cazare

Tipul unităţii	2002	2003	2004	2005	2006
Hoteluri	1	1	1	1	1
Campinguri	1	1	1	1	1
Pensiuni turistice	-	-	1	3	6
Total	2	2	3	5	8

Sursa: Direcţia Judeţeană de Statistică Vâlcea

Conform datelor statistice prezentate mai sus, structurile de cazare din staţiunea Horezu au urmat o tendinţă crescătoare, tendinţă susţinută de creşterea numărului de pensiuni turistice. Pe toată perioada analizată atât numărul hotelurilor, cât şi cel al campingurilor nu s-a modificat..

Pentru aceeaşi perioadă, 2003 - 2006, situaţia locurilor de cazare se prezintă astfel:

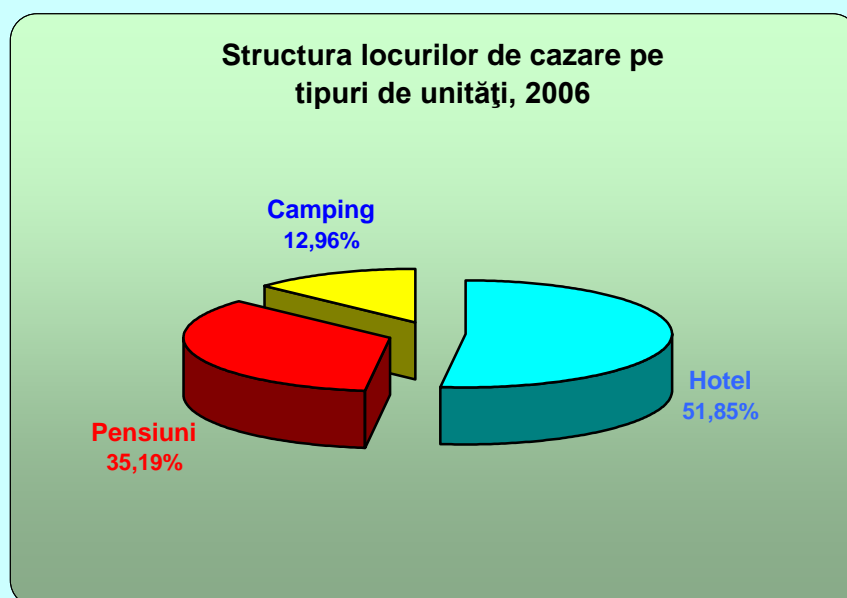
Tabelul nr.3.2.

Evoluţia locurilor de cazare

Tipul unităţii	2002	2003	2004	2005	2006
Hoteluri	110	110	110	54	56
Campinguri	58	58	14	14	14
Pensiuni turistice	-	-	8	20	38
Total	168	168	132	88	108

Sursa: Direcţia Judeţeană de Statistică Vâlcea

Se constată că maximul locurilor a fost atins în anul 2004, în perioada următoare numărul locurilor de cazare cunoscând o tendinţă descrescătoare. Această situaţie, în condiţiile creşterii numărului de structuri, semnifică faptul că structurile nou apărute nu au putut compensa cu oferta lor de cazare, scoaterea din funcţiune a unor locuri de cazare existente (numărul locurilor în hotel s-au redus la jumătate).



Graficul nr.3.1.

Datele raportate de Direcţia Judeţeană de Statistică sunt conforme şi cu cele raportate de Autoritatea Naţională pentru Turism, organismul responsabil cu clasificarea structurilor turistice. Pe categorii de confort situaţia se prezintă astfel:

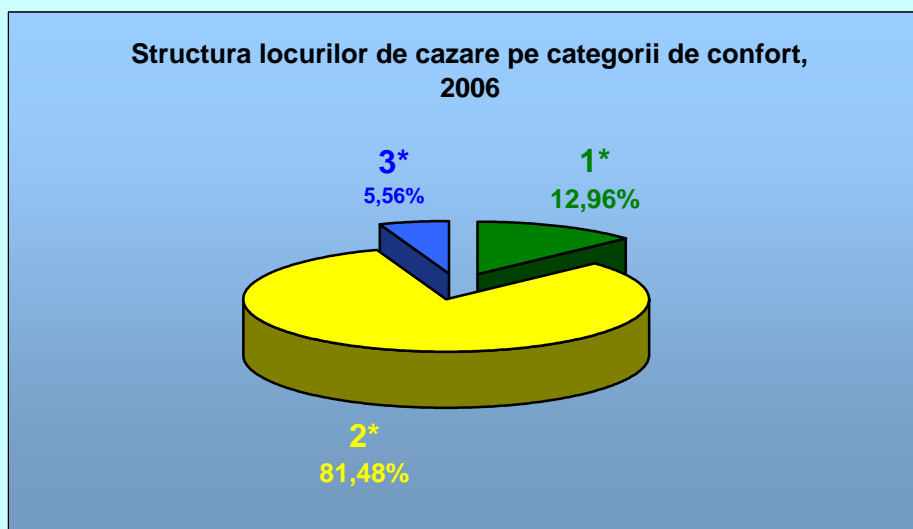
Tabelul nr. 3.3.

Structura capacităţii de cazare pe tipuri de unităţi, 2006

Tip unitate	Nr. unităţi				Nr. locuri			
	Total	1*	2*	3*	Total	1*	2*	3*
Hotel	1	-	1	-	56	-	56	-
Pensiune turistică	6	-	5	1	38	-	32	6
Camping	1	1	-	-	14	14	-	-
TOTAL	8	1	6	1	108	14	88	6

Sursa: Direcţia Judeţeană de Statistică Vâlcea

Din punct de vedere al categoriei de confort, cele mai multe structuri de cazare din Horezu sunt de 2 stele (respectiv flori pentru pensiunile turistice), mai exact, 75 %. Celelalte 2 structuri sunt de o stea şi respectiv de 3 stele. Nu există unităţi clasificate la 4 sau 5 stele. Aceeaşi pondere importantă o deţin structurile de 2 stele şi în ceea ce priveşte numărul locurilor.



Graficul nr.3.2.

Raportat la structurile de cazare din judeţul Vâlcea, Staţiunea turistică Horezu înregistrează 5,76 % din totalul celor aferente judeţului, iar ca număr de locuri de cazare, un procent mai puţin semnificativ, de 1,17 %. Se observă o uriaşă disproporţie, în special în ceea ce priveşte numărul de locuri. Acest raport este justificabil, având în vedere că pe teritoriul judeţului se află câteva dintre cele mai importante staţiuni balneare din ţară: Călimăneşti - Căciulata, Băile Olăneşti şi Băile Govora. Ponderea numărului de structuri de cazare este totuşi mai mare datorită apariţiei în ultima vreme, pe teritoriul oraşului Horezu, a unor unităţi de cazare de capacitate redusă (pensiunile turistice).

3.2.1.2. Situaţia actuală a structurilor de primire turistice cu funcţiuni de cazare în Staţiunea Horezu

În prezent, pe lângă cele 8 structuri turistice de cazare, raportate atât de Direcţia Judeţeană de Statistică Vâlcea, cât şi de Autoritatea Naţională pentru Turism, mai funcţionează încă două pensiuni turistice: Pensiunea Daniela (clasificată la 3 flori – 29.012007) şi Pensiunea Alex (clasificată la 3 flori – februarie 2007).

Tabelul nr. 3.4.

Situaţia unităţilor de cazare din Staţiunea Horezu, trimestrul I - 2007

Denumire	Tipul unităţii	Categorie de confort	Nr. camere	Nr. locuri
Horezu	Hotel	2 stele	27	50
Casa Horezeană	Pensiune turistică	2 flori	3	6
Criveanu	Pensiune turistică	3 flori	3	6

Dana	Pensiune turistică	2 flori	4	8
Fârtat Ilie	Pensiune turistică	2 flori	2	4
Irina	Pensiune turistică	2 flori	2	4
Steldan	Pensiunea turistică	2 flori	5	10
<i>Stejarii</i>	<i>Camping</i>	<i>1 stea</i>	<i>7</i>	<i>14</i>
Daniela	Pensiune turistică	3 flori	8	8
Alex	Pensiune turistică	3 flori	15	30
Total	10 unităţi		76	140

*Sursa: Autoritatea Naţională pentru Turism
Date preluate de la Agenţii economici din turism*

Prin urmare, numărul actual de structuri de cazare în Staţiunea turistică Horezu se ridică la **10 unităţi ce totalizează 140 de locuri, iar dacă se exclud cele 14 locuri din camping rămân 126 de locuri de cazare.**

Oferta de cazare a staţiunii este completată şi de cele 32 de locuri de **cazare de la Mănăstirea Hurez**: 20 de locuri în 10 camere cu două locuri şi 12 locuri în 3 camere cu câte 4 locuri.

3.2.1.3. Gradul de ocupare a capacităţii de cazare

Indicele de utilizare a capacităţii (gradul de ocupare) reflectă măsura în care capacitatea de cazare disponibilă este utilizată şi se determină prin raportarea înnopţărilor la numărul de locuri disponibile în staţiune.

Tabelul nr.3.5.

Gradul de ocupare pentru Hotel „Horezu”

Anul	Gradul de ocupare (%)
1989	90,3
2002	27
2003	11

*Sursa: Autoritatea Naţională pentru Turism
Consiliul Local Horezu*

În anul 1989, atât pentru Hotel „Horezu”, cât şi pentru Camping „Stejarii”, gradul mediu de ocupare a înregistrat valori foarte ridicate (90,3 % şi, respectiv 88,4 %), acestea fiind de altfel şi singurele unităţi de cazare din zonă.



În perioada anilor 2002 – 2003, Hotelul „Horezu” cunoaşte o scădere accentuată a gradului de ocupare, în principal pe fondul unei reduceri a cererii turistice înregistrate la nivelul întregii ţări, dar şi ca urmare a apariţiei unor noi unităţi de cazare de tip pensiune, ce au preluat o parte din cererea pentru cazare.

Tabelul nr. 3.6.

Gradul de ocupare pentru Camping „Stejarii”

Anul	Gradul de ocupare %
1989	88,4
2004	51,25
- iunie	30
- iulie	40
- august	70
- septembrie	65

Sursa: *Autoritatea Naţională pentru Turism
Consiliul Local Horezu*

Campingul „Stejarii” funcţionează doar 4 luni/an, cu un vârf de sezon în luna august, în care se înregistrează cel mai ridicat grad de ocupare, respectiv 70 %. Pentru celelalte luni de funcţionare, gradul de ocupare se situează în intervalul 30 – 65 %, media anuală, de 51,25 % fiind mult inferioară celei înregistrate în anul de referinţă 1989.

3.2.2. Structuri de alimentaţie pentru turism

O componentă importantă a bazei turistice o reprezintă structurile de alimentaţie, care în majoritatea lor se adresează atât turiştilor, cât şi rezidenţilor. Acestea sunt grupate în mai multe categorii, în funcţie de apartenenţa lor la o unitate de cazare, în funcţie de specific sau de serviciile oferite.

Alături de baza de cazare, structurile de alimentaţie contribuie la conturarea profilului staţiunii şi la creşterea puterii de atracţie a acesteia.

Structuri de alimentaţie aferente unităţilor de cazare

- ➔ Hotel Horezu 2* – *restaurant clasic 238 de locuri la mese, din care 172 în salon-restaurant şi 66 la terasă*
- ➔ Hotel Horezu 2* - *cofetărie cu 30 de locuri*
- ➔ Pensiunea Daniela 3 flori – *16 locuri la mese*

- ➔ Pensiunea Alex 3 flori – 84 de locuri la mese, din care 84 de locuri în salon restaurant
- ➔ Pensiunea Steldan 2* – 200 de locuri la mese, din care 40 de locuri în salon restaurant, 60 de locuri la terasă și 100 de locuri în bar de zi
- ➔ Camping Stejarii 1* - restaurant clasic cu 80 de locuri la mese

TOTAL locuri la mese aferente unităților de cazare: **648 de locuri.**

Structuri de alimentație independente

- Restaurant „Casa Marcea” – 60 de locuri la mese
- Pizzeria „Vital” – 24 de locuri la mese

TOTAL locuri la mese în structuri independente: **84 de locuri.**

Prin urmare, **numărul total al locurilor la mese** în Stațiunea turistică Horezu este de **732 de locuri.**

Raportul dintre numărul locurilor la masă și numărul locurilor de cazare este de 5,23. În acest context, cererea pentru serviciul de alimentație este foarte bine satisfăcut și se consideră necesară creșterea numărului de locuri de cazare (raportul optim fiind de 1,7 locuri la masă pentru un loc de cazare).

3.2.3. Structuri de primire turistice cu funcțiuni de agrement

Petrecerea plăcută, agreabilă, a timpului liber la locul destinației se situează printre preocupările centrale ale ofertanților de vacanțe. Prestatorii de servicii își intensifică interesul pentru îmbunătățirea și diversificarea activităților de agrement, ca urmare a locului important deținut de acestea în structura consumului turistic. În acest context, serviciile de agrement se constituie astfel ca și factor de competitivitate, ca



mijloc de individualizare a produselor turistice și de personalizare a destinațiilor.

În concordanță cu gusturile și preferințele turiștilor, mijloacele de agrement sunt extrem de diverse: de la terenuri de sport, spații verzi / parcuri, săli de jocuri, până la cluburi, discoteci etc.

Alte forme de agrement sunt oferite și în cadrul structurilor turistice de cazare. Astfel, unele pensiuni turistice au terenuri proprii de agrement – saună, sală pentru jocuri de interior (tenis, șah, table ș.a.), locuri de joacă pentru copii.

Structuri de agrement și modalități de petrecere a timpului de vacanță

- ⇒ parcul oraşului, cu ştrand de dimensiuni olimpice, care asigură variate posibilități de recreere în aer liber;
- ⇒ Cinematograful „Miorița”, cu o sală de 400 de locuri, care aparține Regiei Autonome de Distribuție și Exploatare a Filmelor „ROMANIA FILM” București, în prezent este închiriat unei societăți care a reabilitat construcția și a menținut destinația inițială a acesteia, de cinematograful;
- ⇒ Casa de Cultură “C. Brâncoveanu” - are 23 de încăperi cu o suprafață totală de 2.260 mp, dintre care, o sală de spectacole cu 400 de locuri, dotată cu stație de amplificare și Galeria de Artă Populară care adăpostește o bogată colecție muzeală de etnografie;
- ⇒ discotecă, cluburi, sală de jocuri mecanice;
- ⇒ sală de fitness și solar – la Pensiunea Alex;
- ⇒ sală de sport nou construită;
- ⇒ stadionul oraşului, unde se desfășoară permanent meciuri de fotbal sau alte manifestări sportive;
- ⇒ 2 terenuri de sport (1500 mp): 1 teren de minifotbal și tenis de câmp cu suprafață sintetică și nocturnă și 1 teren cu zgură pentru tenis de câmp – aferente Hotelului Horezu;
- ⇒ discotecă – Pensiunea Steldan (există în lucru un proiect de investiție pentru extinderea terasei și de amenajare piscină);
- ⇒ trasee turistice montane marcate, în Munții Căpățâni, din care trei au ca punct de plecare oraşul Horezu (Planşa nr. 1); la acestea se mai adaugă și patru drumuri forestiere, ce însoțesc principalele cursuri de apă, care acced și fac legătura cu trasee de pe creasta principală a Căpățâni;
- ⇒ vizite la atelierele meșterilor olari, unde se poate urmări procesul de confecționare a ceramicii populare sau se pot face pe roată diverse obiecte de ceramică;

⇒ drumeţii spre obiectivele turistice din oraş sau cele adiacente şi spre punctele de belvedere Treapt, Olari/Islaz şi Dealul Ulmului, care oferă frumoase perspective asupra întregii zone.

3.2.4. Aspecte relevante privind structurile de primire turistice cu funcţiuni de cazare

✚ În anul 1989, capacitatea de cazare a localităţii se rezuma la doar 2 unităţi de cazare: un han turistic (în prezent clasificat ca „Hotel”) şi un complex de căsuţe turistice (camping);

✚ În ultimii ani, au intrat în circuitul structurilor de cazare mai multe unităţi de tip pensiune, ceea ce a condus la creşterea numărului de locuri de cazare;

✚ În prezent, numărul actual de structuri de cazare în Staţiunea turistică Horezu se ridică la 10 unităţi care totalizează 140 de locuri (din care 14 locuri sunt în camping);

✚ Din punct de vedere al categoriei de confort, cele mai multe structuri de cazare din oraşul Horezu sunt de 2 stele (respectiv flori pentru pensiunile turistice), mai exact, 75 %; la unităţile de tip pensiune turistică, cele mai multe locuri sunt încadrate la 3 flori (44 locuri – 57,89 %)

✚ În ceea ce priveşte tipul structurilor de cazare, numărul de locuri în structuri de tip hotel reprezintă 35,71 %, iar cele din pensiunile turistice reprezintă 54,28 % din total;

✚ Oferta de cazare este completată şi de cele 32 de locuri de cazare de la Mănăstirea Hurez şi de cele din casele de vacanţă, approximate la circa 200;

✚ În localităţile componente ale oraşului există un număr relativ mare de gospodării ce ar putea fi clasificate ca pensiuni rurale, contribuind astfel la promovarea fenomenul agroturistic local, la impunerea lui pe piaţă, în competiţie cu zone deja consacrate în domeniu;

✚ Numărul locurilor la mese, în unităţile de alimentaţie, este de 732, suficient de multe pentru acoperirea cererii pentru acest tip de serviciu turistic;

✚ Pe teritoriul localităţii există numeroase structuri şi posibilităţi de agrement, printre care: parcul oraşului (cu ştrand de dimensiuni olimpice), un cinematograful, o casă

de cultură, sală de sport, saună, mai multe cluburi și discoteci, iar la acestea se adaugă și alte posibilități de agrement oferite de drumeții.

3.3. Circulația turistică

Circulația turistică trebuie analizată prin prisma a trei indicatori principali: sosirile de turiști, înoptările în structurile de cazare și durata medie a sejurului. Evoluția fiecăruia dintre acești indicatori va fi analizată pentru perioada 2003 - 2006. De asemenea va fi studiată proveniența turiștilor, români sau străini.

În intervalul 2003 - 2006 se constată o evoluție oscilantă a numărului de turiști înregistrați statistic. De la 1.289 de turiști în 2003, în anul 2006 se ajunge la 1.520 de sosiri, ceea ce înseamnă o creștere cu 18%.

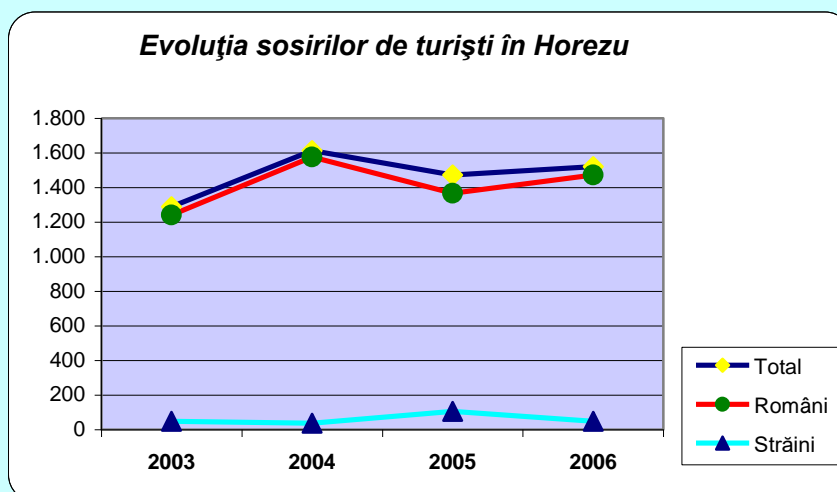
Din punct de vedere al distribuției pe tipuri de turiști, românii reprezintă principala categorie pentru Stațiunea turistică Horezu. Ponderea turiștilor străini este extrem de scăzută, sub 5 % din totalul turiștilor. De altfel, aceștia înregistrează și o durată a sejurului de 1 zi, ceea ce înseamnă că ei vizitează Horezu, dar sunt cazați în orașele sau stațiunile din apropiere.

Tabelul nr.3.7.

Cererea turistică înregistrată în stațiunea Horezu

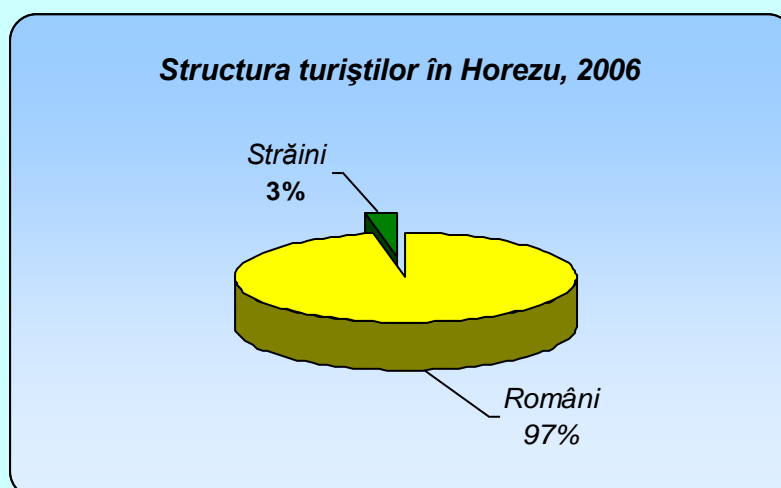
Anii	Nr. sosiri			Nr. înoptări		
	Total	Români	Străini	Total	Români	Străini
2003	1.289	1.240	49	1.295	1.246	49
2004	1.613	1.576	37	1.800	1.763	37
2005	1.472	1.366	106	2.450	2.344	106
2006	1.520	1.472	48	2.174	2.126	48
2006/2003	+17,9%	+18,7%	-1%	+67,88%	+70,63%	-1%

Sursa: Direcția Județeană de Statistică Vâlcea



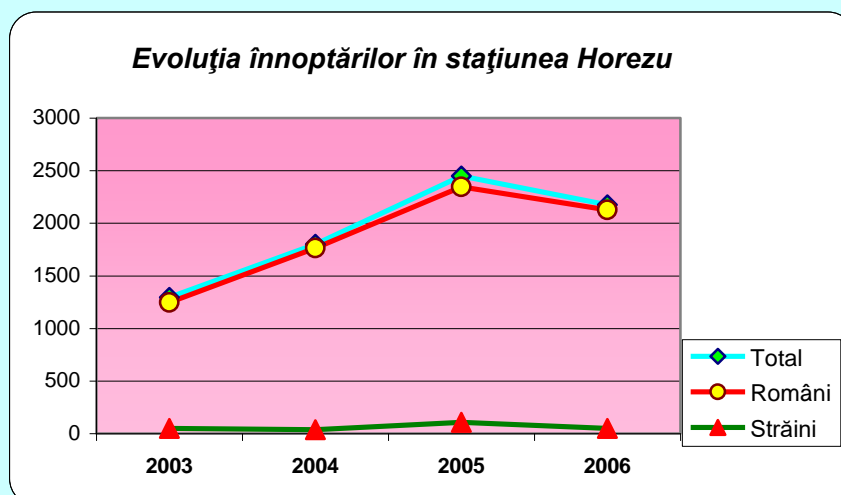
Graficul nr. 3.4.

Cea mai mare pondere înregistrată de turiştii străini a fost în anul 2005, de 7,2 %, în timp ce în ultimul an al analizei atinge o valoare foarte scăzută, de aproximativ 3 %.



Graficul nr. 3.5.

Indicatorul înnoptări cunoaşte un trend ascendent în perioada 2003 - 2005, doar în 2006 înregistrându-se o scădere faţă de anul anterior. În ciuda acestei scăderi din 2006, faţă de anul de bază al analizei se constată o creştere semnificativă cu 70,63 %.



Graficul nr. 3.6.

Pe toată perioada analizată, *durata sejurului* se menţine la o valoare foarte scăzută, nedepăşind 2 zile în nici unul dintre ani. O posibilă explicaţie este dată de apropierea oraşului Horezu de staţiunile de pe Valea Oltului de dimensiuni mai mari (Băile Olăneşti, Călimăneşti – Căciulata, Băile Govora), unde turiştii merg pentru servicii de tratament balnear, iar în zilele fără tratament vizitează împrejurimile. De altfel, se poate aprecia că turismul itinerant caracterizează această zonă, în detrimentul celui de sejur.

Tabelul nr. 3.8.

Evoluţia duratei sejurului

Anii	Durata sejurului		
	Total	Români	Străini
2003	1,005	1,005	1,000
2004	1,116	1,119	1,000
2005	1,664	1,716	1,000
2006	1,430	1,444	1,000

Sursa: Direcţia Judeţeană de Statistică Vâlcea

Analiza circulaţiei turistice poate fi completată de studierea provenienţei turiştilor străini, după ţara de origine.

Tabelul nr.3.9.

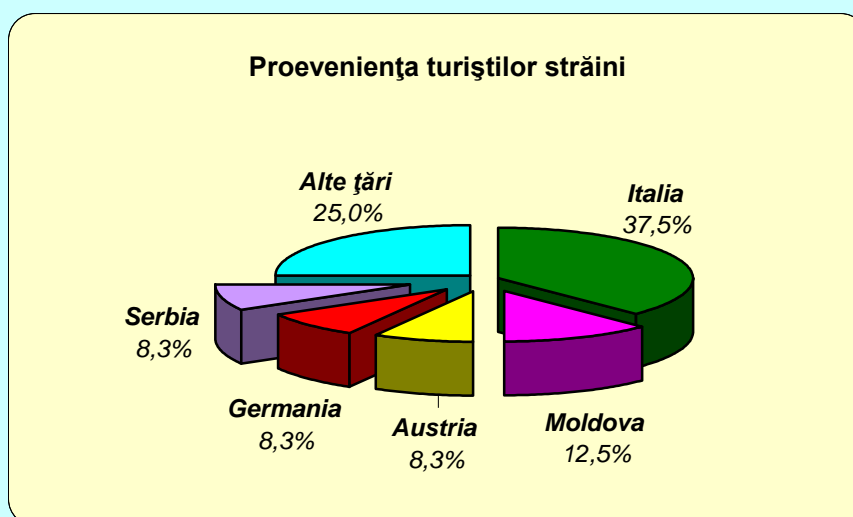
Provenienţa turiştilor străini, 2006

Ţara	Nr. persoane
S.U.A.	1
Brazilia	2
Austria	4

Franţa	3
Italia	18
Cehia	1
Portugalia	2
Moldova	6
Germania	4
Serbia	4
Polonia	3
Total	48

Sursa: Direcţia Judeţeană de Statistică Vâlcea

Cei mai mulţi turişti străini din totalul sosirilor provin din Italia, 37,5 %, restul ţărilor situându-se sub valori de 15 %.



Graficul nr.3.7.

Informații primite de la agenții economici ce dețin pensiuni turistice relevă însă un număr mai ridicat de turiști străini care au vizitat Stațiunea turistică Horezu în ultima perioadă, dar neînregistrați la Comisia Județeană de Statistică Vâlcea. De exemplu, Pensiunea Steldan a înregistrat în ultimul an și jumătate (2006 → prezent) un număr de 92 de turiști străini, iar Pensiunea Alex (clasificată din februarie 2007) a raportat de la începutul acestui an și până în prezent un număr de 1.148 de turiști, din care 1.036 români și 112 străini. Prin urmare, există **tendința clară de creștere a circulației turistice la nivelul stațiunii**, la această creștere contribuind în mod semnificativ organizarea de manifestări diverse de către Administrația locală (Târgul ceramicii populare Cocoșul de Hurez, Zilele orașului Horezu ș.a.), participarea autorităților locale

la târgurile de turism din România și promovarea, cu această ocazie a ofertei turistice a Stațiunii turistice Horezu.

Pondereea stațiunii Horezu în circulația turistică a județului Vâlcea

Pentru a surprinde importanța stațiunii Horezu pentru activitatea turistică din județul Vâlcea este relevantă ponderea deținută de cererea turistică a stațiunii în totalul celei din județ.

Tabelul nr. 3.10.

Pondereea Stațiunii Horezu în circulația turistică a jud. Vâlcea, 2006

Anii	Nr. sosiri			Nr. înnopțări		
	Total	Români	Străini	Total	Români	Străini
Jud. Vâlcea	208.917	205.180	3.737	1.271.596	1.262.468	9.128
Horezu	1.520	1.472	48	2.174	2.126	48
% Horezu în jud. Vâlcea	0,73	0,72	1,28	0,17	0,17	0,53

Sursa: INS, Direcția Județeană de Statistică Vâlcea

Conform datelor furnizate de Institutul Național de Statistică și de Direcția Județeană de Statistică Vâlcea, ponderea Stațiunii turistice Horezu în circulația turistică a județului Vâlcea este extrem de scăzută, sub 1 %. Această situație se justifică prin existența unor stațiuni balneare importante, de interes național (Călimănești - Căciulata, Băile Olănești și Băile Govora), stațiuni care atrag cele mai consistente fluxuri turistice din județ. În plus, stațiunea Horezu este axată în prezent mai mult pe turismul itinerant ce presupune scurte șederi, în timp ce județul Vâlcea, din punct de vedere turistic, este dominat de turismul balnear, caracterizat de o durată medie a sejurului de 6 zile.

În plus, dimensiunile circulației turistice nu sunt redade cu fidelitate de către indicatorul “turiști cazați”. Mai multe categorii de turiști (persoanele care merg în vizită la rude și/sau prieteni și care beneficiază de găzduire în locuințele acestora, cei care apelează la spațiile de cazare neomologate sau case ale localnicilor și cei care își petrec vacanțele sau sfârșitul de săptămână în reședințele secundare proprii) nu sunt înregistrați în statisticile oficiale, iar potrivit unor evaluări ale autorităților locale, numărul acestora se ridică la o valoare considerabilă.

Dat fiind faptul că numărul turiștilor cazați în structurile turistice clasificate nu reflectă cu exactitate circulația turistică din Horezu, va fi luată în calcul și prezentată

situaţia vizitatorilor înregistraţi la diferitele obiective turistice, precum şi a participanţilor la manifestările culturale.

Tabelul nr.3.11.

Situaţia numărului de vizitatori în Oraşul Horezu 2002 - 2003

Obiectivul/Manifestarea	2002			2003		
	Total	Români	Străini	Total	Români	Străini
Galeria de Artă Populară a Casei de Cultură	1.609	1.520	89	1.812	1.710	102
Manifestarea „Cocoşul de Hurez”	5.500	4.565	935	7.000	5.810	1.190

Sursa: Consiliul Local al oraşului Horezu

Pentru **perioada 2004 - 2006**, la manifestarea **Târgul ceramicii populare „Cocoşul de Hurez”** a fost înregistrat un număr impresionant de vizitatori:

- **2004** – aproximativ 10.000 de vizitatori;
- **2005** – peste 15.000 de vizitatori;
- **2006** – 12.000 de vizitatori (comparativ cu anul 2005 s-a înregistrat o scădere a vizitatorilor cauzată de amânarea târgului, din cauza extinderii gripei aviare).

Tabelul nr. 3.12.

Situaţia numărului de vizitatori la Mănăstirea Hurez

Anul	Total	Români	Străini
2002	67.900	65.035	2.865
2003	60.300	57.055	3.245
2004	60.500	*	*
2005	60.000	*	*
2006	65.000	61.548	3542
2007 (până la 20.05)	18.017	17.383	634

* informaţii nedisponibile

Sursa: Mănăstirea Hurez

În anul 2004, din cei 60.500 de vizitatori ai mănăstirii, mai mult de jumătate au sosit în Horezu în grupuri organizate (815 grupuri), iar în 2005 numărul acestora scade ușor ajungând la 800 de grupuri de turiști. Aferent anului 2006, turiștii care vizitează mănăstirea pe cont propriu reprezintă 35,4 % din totalul vizitatorilor, în timp ce 42.000 de vizitatori sosesc în grupuri organizate.

Informațiile prezentate mai sus completează datele referitoare la cererea turistică, reflectând mult mai fidel dimensiunile fenomenului turistic în Stațiunea turistică Horezu. Se observă că numărul vizitatorilor înregistrați la aceste obiective este mult mai mare față de numărul turiștilor care au înnoptat în spațiile de cazare din orașul Horezu. Acest lucru se explică prin faptul că localitatea nu beneficiază încă de structuri de primire turistice variate ca tip și grad de confort, în corelație cu valoarea potențialului său, dar și datorită faptului că în apropiere se află câteva stațiuni balneare de interes național (Călimănești - Căciulata, Băile Olănești, Băile Govora) și reședința de județ (Municipiul Râmnicu Vâlcea), acestea reprezentând în prezent sursa principală a fluxurilor de vizitatori din localitate.

CAPITOLUL IV

PROPUNERI PRIVIND MODERNIZAREA ŞI DEZVOLTAREA TURISMULUI ÎN STAŢIUNEA HOREZU

4.1. Premisele dezvoltării turismului

4.1.1. Premise generale

Elementele de referinţă pe piaţa internaţională a turismului sunt definite prin raportarea la condiţiile şi tendinţele pieţei mondiale sau regionale de profil şi respectiv la cele concrete ale ariei în care va funcţiona şi pe care o va reprezenta.

A. Cererea turistică

Turismul este practicat de toate categoriile de vârstă. Totodată, s-a observat că segmentul de turişti cu venituri medii şi peste optează pentru oferte superioare sau de lux, care includ un agrement divers şi servicii pentru repunerea în formă.

Pe plan internaţional, clientela pentru produsele turistice provine în proporţii covârşitoare din mediul urban şi îndeosebi din marile aglomerări urbane, fiind aşadar logică şi normală exigenţa acesteia faţă de structurile turistice, în special cele de tratament şi agrement.

În acelaşi timp, s-a constatat că activităţile de agrement sunt, în peste două cazuri din trei, hotărâtoare în ceea ce priveşte opţiunea faţă de o anumită staţiune.

B. Oferta turistică

Oferta turistică este formată din servicii de bază, alcătuite din structuri de primire turistice cu funcţii de cazare şi alimentaţie şi serviciile de agrement.

↳ Serviciile de bază

- *structurile de primire turistice cu funcţiuni de cazare* cuprind toată gama de unităţi cunoscute, cu preponderenţă cele hoteliere, cu tendinţe de creştere în rândul unităţilor complementare: pensiuni turistice şi reşedinţe secundare (case de vacanţă), dar şi campinguri şi sate de

vacanță, în special în țările central – europene cu ofertă de sporturi de iarnă;

- *structurile de primire turistice cu funcțiuni de alimentație* sunt foarte diversificate, predominând cele clasice de tip restaurant, cele mai solicitate fiind cele cu specific, în special național tradițional. Se constată extinderea unităților de confluență între alimentație și agrement: bar de zi, cofetărie-ceainărie, bar de noapte cu program artistic. De asemenea, sunt în expansiune pizzeriile și unitățile de tip fast-food.

↳ Serviciile de agrement sunt considerate un obiectiv strategic de prim rang, constituind latura cea mai dinamică și atractivă a ofertei, favorizând dezvoltarea unor forme derivate de turism și contribuind în mod esențial la departajarea ofertelor diferitelor stațiuni.

Serviciile de agrement, cuprind două categorii de elemente:

- dotări și amenajări pentru activități recreative în aer liber sau de interior: amenajări pentru înot, tenis, echitație, săli de gimnastică, forță, fitness, punere în formă (wellness), squash, saune, biliard, jocuri mecanice, electronice și de club, complexe sportive cu piste de atletism și terenuri de sport, etc.
- dotări și amenajări pentru divertisment și relaxare – instruire: cluburi, cazinouri, săli de spectacole, concursuri și carnavaluri, discoteci, baruri de noapte, săli de conferințe, congrese sau simpozioane, festivaluri periodice, etc.

4.1.2. Premisele specifice ale dezvoltării turismului în stațiunea turistică Horezu

Practicarea turismului în orașul Horezu are tradiție și prin urmare, mari perspective de dezvoltare. Diversitatea și bogăția resurselor turistice de pe teritoriul administrativ al orașului conduce spre ideea că turismul poate îmbrăca aici numeroase forme – odihnă, recreere, turism cultural, științific, etnocultural, de manifestări, afaceri sau evenimente. Totodată, dezvoltarea turismului înseamnă crearea de noi locuri de

muncă – o oportunitate în condițiile actuale restructurării industriei extractive locale, înseamnă valorificare durabilă a resurselor naturale.

Prin urmare, dezvoltarea turismului este susținută de următoarele argumente:

✎ existența unui potențial turistic deosebit de valoros, cu elemente de patrimoniu național și mondial (monumente culturale – istorice și etnografice), dezvoltate într-un cadru natural submontan atractiv, fapt care generează forme de turism diversificate;

✎ condițiile climatice și de mediu creează un bioclimat sedativ de cruțare, relaxant, favorabil odihnei și recreării, a repunerii în formă a organismului după stres, stațiunea Horezu fiind un loc plăcut și sănătos de petrecere a vacanțelor;

✎ încadrarea geografică într-un areal turistic de mare complexitate, cunoscut sub numele de „Oltenia de sub Munte”, consacrat pe piața turistică internă, dar și externă, un areal care concentrează o diversitate impresionantă de resurse turistice;

✎ poziția localității pe DN 67, importantă arteră rutieră care unește / intersectează trei eurorute de mare circulație: E 81, E79, E 70, posibile căi de acces pentru fluxurile de turiști români, dar și străini;

✎ prezența unor structuri clasice de primire deja cunoscute, introduse în circuitul turistic și a unui număr apreciabil de pensiuni turistice rurale, autorizate de ministerul de resort (unități de cazare din ce în ce mai solicitate de către turiști), existând posibilitatea extinderii acestora;

✎ existența unui segment de turiști tradiționali pentru această zonă;

✎ poziția localității într-un areal cu obiective turistice de mare valoare este un punct forte în atragerea de investiții private în turism, fapt care va conduce la diversificarea ofertei locale într-un viitor apropiat și implicit va contribui la atragerea unor fluxuri sporite de vizitatori;

✎ apropierea de importante centre ale turismului balnear din România (Băile Govora, Băile Olănești, stațiunea Călimănești – Căciulata), potențial emițătoare de vizitatori.

4.2. Strategia de dezvoltare a turismului

4.2.1. Activități investiționale propuse prin Proiectul PHARE 2004 – 2006 CES. Pentru accesarea unor fonduri europene care să vină în sprijinul dezvoltării și

relansării turismului în zonă, administraţia locală, în parteneriat cu primăriile Costeşti şi Măldăreşti au întocmit documentaţia necesară accesării de fonduri nerambursabile, în cadrul *Programului PHARE 2004 – 2006 CES*, pe componenta *Proiecte Mari de Infrastructură Regională*. Valoarea proiectului investiţional este de 3.998.511 Euro şi are drept scop reabilitarea şi dezvoltarea infrastructurii generale şi turistice în zona cultural – istorică a Depresiunii Horezu. Implementarea acestor activităţi va începe la sfârşitul anului 2007. Obiectivele investiţionale ale proiectului sunt:

- **Reabilitarea Străzii Olari, pentru acces spre centrul de olărit „Olari”***. Centrul de olărit Olari (după numele fostului sat Olari, care a existat până la reorganizarea unităţilor administrative în baza Legii nr. 2 / 1968), concentrează peste 95 % din meşterii olari şi atelierelor lor. Strada Olari, cea care asigură accesul spre atelierelor meşterilor olari, este într-o avansată stare de degradare şi mai greu accesibilă pentru transportul auto. Prin reabilitarea străzii (amenajare canalizare ape menajere, consolidarea drum şi refacerea covorului asfaltic), olarii îşi vor putea valorifica produsele direct către turişti, aceştia vor putea să vadă pe viu întregul proces pe confecţionare a ceramicii, de la prelucrarea lutului până la produsul finit.

- **Amenajarea drumului turistic de acces şi de legătură între Oraşul Horezu - Mănăstirea Hurez - Mănăstirea Bistriţa (peste Dealul Neagota)** – va fi cel mai scurt drum ce va lega centrul cultural - istoric Horezu de mănăstirile Hurez, Bistriţa şi Arnota sau de obiectivele carstice din Parcul Naţional Buila - Vânturariţa, evitând abaterile repetate din DN 67 către aceste obiective (în total 22 km dus-întors). Pornind din Oraşul Horezu, pe drumul turistic propus, se vor parcurge doar 5,2 km către toate obiectivele menţionate, fiind situate pe acelaşi drum, deci mai accesibile turiştilor, ca distanţă şi timp. Totodată, traseul drumului propus a se amenaja este deosebit de pitoresc, oferă peisaje de o frumuseţe aparte, imagini de perspectivă asupra întregii zone şi va fi destinat doar circulaţiei turistice, descongestionat astfel de traficul aglomerat al DN 67.

- **Reabilitarea parcarii la Mănăstirea Hurez** – este necesară pentru îmbunătăţirea unui serviciu turistic, a posibilităţilor de parcare autoturismelor şi autocarelor cu turişti, în apropierea mănăstirii. Parcarea existentă are covorul asfaltic distrus, prezintă gropi, iar grupul sanitar existent este inutilizabil.

▪ **Reamenajarea incintei de desfășurare a Târgului „Cocoșul de Hurez”***
– va contribui la îmbunătățirea condițiilor de desfășurare a acestei manifestări culturale de importanță națională și implicit la creșterea numărului de vizitatori. “Cocoșul de Hurez” este o manifestare emblematică pentru centrul de ceramică Horezu, la care participă și alte centre de olărit tradiționale de pe tot cuprinsul României. Ajunsă la a XXXVII – a ediție, manifestarea atrage anual zeci de mii de turiști români și străini, dar amplasamentul nu beneficiază de amenajări și condiții pe măsura importanței evenimentului. Prin amenajările propuse spațiul de expunere a produselor artizanale ca și capacitatea de primire a incintei vor crește, determinând implicit creșterea aflului de turiști și a numărului de expozanți.

▪ **Centrul de informare – documentare turistică și parcare (lângă Liceul “Constantin Brâncoveanu”)** – este propus a se amenaja în centrul orașului, și va funcționa atât ca un punct de informare asupra obiectivelor și a ofertei turistice a zonei, dar și ca un centru expozițional al zonei etnografice Depresiunea Horezu, din care nu vor lipsi “roata olarului”, „războiul de țesut” covoare oltenești, costumul popular, obiecte legate tradiția pastorală, obiecte de cusături artizanale sau de prelucrare a lemnului, mărturii ale istoriei locului, tradițiilor culturale sau ale transumanței. În imediata vecinătate a Centrului va fi amplasată o hartă turistică a zonei (de aproximativ 2 x 3 m), cu toate informațiile necesare traseelor și programelor de vizitare.

▪ **Reabilitarea centrului istoric** – clădirile din centrul civic al orașului, monumente de arhitectură, înscrise în Lista monumentelor istorice actualizată / Ordinul nr. 2314 / 2004 al Ministerului Culturii și Cultelor, cu o vechime atestată de peste un secol, sunt puternic degradate. Reabilitarea lor va aduce în prezent atmosfera începutului de secol XX a urbei, crescându-le valoarea arhitectural - istorică și devenind astfel un puternic punct de atracție pentru turiști, dar și pentru localnici.

Valoarea istorică deosebită a localității rezidă și din numele acesteia, legată fiind de cel al lui Constantin Brâncoveanu, care cumpără în anul 1684 „satul Hurez”, pe teritoriul căruia zidește mai apoi Mănăstirea Hurez (între anii 1690 – 1693), care, pentru valoarea sa universală, va fi declarată în anul 1999, monument UNESCO. Ulterior zidirii lăcașului evenimente istorice importante și personalități celebre ale neamului (între care Tudor Vladimirescu, Alexandru Ioan Cuza) își vor lega numele de istoria localității.

- **Reabilitarea acceselor rutiere în oraş** – intrările în oraşul Horezu nu sunt la nivelul valorii potenţialului său turistic, nu sunt personalizate. Turistul care ajunge la „porţile oraşului” trebuie informat asupra ofertei turistice a localităţii: resurse turistice, posibilităţi de cazare, masă şi agrement, de aceea s-a considerat a fi necesară amenajarea unor panouri indicatoare în toate cele trei puncte de intrare în oraş.

- **Montarea de indicatoare turistice către toate obiectivele de vizitat**, cu menţiuni suplimentare privind: distanţa, timpul de parcurs şi indicativul drumului, acestea sunt necesare pentru orientarea turiştilor şi evidenţierea resurselor turistice din zonă.

- **Îmbunătăţirea calităţii mediului** – se va realiza prin amenajarea unui **Punct ecologic provizoriu de transfer a deşeurilor**, o cerinţă obligatorie în condiţiile dezvoltării unui turism modern, ecologic, bazat pe principiile dezvoltării durabile, care va deservi toate localităţile depresiunii. Amplasamentul acestuia s-a stabilit în funcţie de poziţia faţă de celelalte localităţi alşe depresiunii, de posibilităţile de acces şi asigurarea utilităţilor necesare (alimentarea cu energie electrică, alimentarea cu apă, posibilitatea preluării apelor menajere). Acţiunea are ca scop îmbunătăţirea sistemului de management al deşeurilor în toată Depresiunea Horezu, fiind în concordanţă cu noile reglementări de mediu impuse prin aderarea României la Uniunea Europeană. Actuala rampă de gunoi va fi desfiinţată, iar amplasamentul ecologizat.

4.2.2. Alte măsuri necesare în domeniul structurilor turistice

- **Creşterea gradului de confort a structurilor de primire turistice** – este absolut necesară realizarea unui complex turistic (cazare + alimentaţie + agrement + fitness) de cel puţin 3 stele, cu minimum 50 locuri, pentru acoperirea unui segment important al cererii, în perspectiva dezvoltării turismului.

- **Stimularea dezvoltării agroturismului** - prin îndrumarea şi consilierea, de către factori abilitaţi, a localnicilor care deţin gospodării cu standard corespunzător, pentru autorizarea şi introducerea acestora în circuitul agroturistic.

- **Reabilitarea parcului de agrement (Zăvoi)** – redă circuitului turistic de agrement o structură aflată în stare de degradare, contribuind la diversificarea ofertei de agrement a Oraşului Horezu şi sporirea atractivităţii zonei. De asemenea, trebuie avută în vedere modernizarea ştrandului din parc: reabilitarea cabinelor, a grupurilor sanitare şi a plajei.

▪ **Amenajarea domeniului schiabil în zona Vf. lui Roman – Văleanu.**

Pentru diversificarea ofertei de agrement și implicit pentru creșterea atractivității zonei, factor esențial în dezvoltarea turismului, a fost identificat, prin *Programul național „Schi în Carpați”*, un domeniu schiabil valoros pentru amenajarea unor pârtii de schi și a transportului pe cablu aferent, în arealul Vf. lui Roman – Văleanu. Pentru aceste amplasamente trebuie întocmită documentația tehnică necesară de includere în Planul de Urbanism General.

4.2.3. Modalități de promovare a produsului turistic

Pentru a face cunoscută oferta specială a Stațiunii turistice Horezu, este necesară realizarea unui program de promovare adaptat la noile cerințe de informare a turiștilor.

A. Publicitate neconvențională - relații publice, new media, materiale promoționale, manifestări promoționale.

a) Relații publice:

- Eveniment special

Pentru promovarea arealului turistic se vor organiza evenimente speciale (de ex., o manifestare cu temă culturală intitulată **„HOREZU – CULTURĂ, TRADIȚIE ȘI MEȘTEȘUG”**), cu o durată de 2 - 3 zile, la care vor fi invitați specialiști în domeniu, reprezentanți ai unor importante agenții de turism, personalități ale presei politice și culturale, interne și internaționale (*Conferință și declarații de presă, Întâlnirea tour - operatorilor și agenților de turism, Cocktail după conferință, Cadouri promoționale, Ofertă turistică concentrată pentru trei zile*). Acestea vor avea darul de a lansa pe toate canalele media o campanie publicitară agresivă asupra potențialului turistic al zonei.

- Prin **Centru de informare turistică se vor se vor** furniza de informații cu privire la oferta turistică a zonei, se vor distribui pliante, hărți turistice și broșuri ce vor promova oferta turistică a stațiunii.

- Prin **Birourile de turism din străinătate** vor fi puse la dispoziția agențiilor de turism internaționale materiale de informare tipărite, ghiduri, filme de prezentare etc..

b) New Media

➤ promovarea zonei prin intermediul *Internetului*

- promovarea prin intermediul unui *CD-ROM* (“*Horezu – o destinaţie pentru recreere, cultură şi sănătate*”) - pe suport magnetic, distribuit în agenţiile de turism, recepţiile hotelurilor, punctele de informare turistică, reţeaua de librării. *CD-ROM*-ul va include detalii despre obiectivele turistice naturale şi antropice, forme de turism practicabile în această zonă, obiceiuri şi tradiţii, structuri de cazare şi de alimentaţie.

c) Materiale promoţionale – realizarea de produse personalizate, diapozitive cu imagini din staţiune şi din împrejurimi.

d) Manifestări promoţionale - participarea la manifestări cu caracter expoziţional, prin organizarea de pavilioane sau standuri proprii la târguri de turism, expoziţii de fotografii, saloane naţionale şi internaţionale.

B. Publicitate clasică (prin televiziune, presă).

C. Publicitate exterioară (panouri publicitare).

D. Publicitate interioară (postere, afişe, pliante de prezentare, includerea ofertei turistice a zonei Depresiunea Horezu în cataloagele marilor firme tour-operatoare).


FIŞA STAŢIUNII TURISTICE HOREZU

Prezentarea criteriilor de atestare în conformitate cu HG nr. 867 / 2006

I. CADRUL NATURAL, FACTORII NATURALI DE CURĂ ŞI CALITATEA MEDIULUI

1. Amplasarea într-un cadru natural plăcut, fără factori poluanţi

Localitatea este amplasată într-o zonă submontană deosebit de pitorească, lipsită de factori de poluare. Dealurile subcarpatice şi terminaţiile sudice ale Munţilor Căpăţanii sunt acoperite cu păduri de foioase în amestec, care contribuie la menţinerea unui spaţiu de locuire curat şi ozonat. Pădurile acoperă peste 60 % din suprafaţa teritoriului administrativ al localităţii, fiind nu numai o resursă dăătoare de sănătate, dar şi o resursă cu valoare peisagistică deosebită.



2. Existența studiilor și documentelor care atestă prezența și valoarea factorilor naturali de cură (ape minerale, nămol, gaze terapeutice, bioclimat, lacuri terapeutice saline) din punct de vedere calitativ și cantitativ

Factorii naturali de cură sunt bioclimatul sedativ relaxant* și aerul curat, puternic ozonat, purificat de vegetația forestieră bogată, care înconjoară orașul. Valoarea indicelui de stres bioclimatic total, mediu anual, conform literaturii de specialitate, are valoarea 30. Acest indicator de referință, care prezintă solicitarea globală a climatului asupra organismului, arată că zona este relaxantă sub aspect bioclimatic, fiind favorabilă odihnei, repunerii în formă a organismului și recreării.



3. Constituirea de perimetre de protecție ecologică, hidrogeologică și sanitară a factorilor naturali de cură, în conformitate cu legislația în vigoare

Nu este cazul, neexistând surse de izvoare minerale, nămoluri sau mofete. Pe teritoriul stațiunii nu există activități care să afecteze calitatea factorilor naturali de cură.

* Teodoreanu Elena et al. – *Bioclima stațiunilor balneoclimatice din România*. Ed. Sport – Turism, București, 1984.

II. ACCESUL ŞI DRUMURILE SPRE / ÎN STAŢIUNE

4. Drum rutier modernizat

Accesul în localitate se realizează pe cale rutieră - **DN 67** (E 81 / Rm. Vâlcea – **Horezu** – Tg. Jiu / E 79 – Drobeta Tr. Severin / E 70), **DN 65 C** (Craiova / E 70 / E 79 / E 574 – Bălceşti – **Horezu**), drum rutier modernizat, în stare bună de funcţionare.

Pentru transportul auto există curse cu orar fix şi cu posibilităţi de rezervare a locurilor, între oraşul Horezu şi principalele oraşe din judeţ (Rm. Vâlcea) şi din ţară (Bucureşti, Sibiu, Braşov, Cluj Napoca, Oradea, Timişoara, Deva, Craiova ş.a.).

5. Transport în comun între staţiunea turistică şi gara care o deserveşte

Localitatea este deservită de două staţii CFR – Govora şi Rm. Vâlcea, situate pe linia feroviară secundară Piatra Olt – Rm. Vâlcea – Podul Olt, ramificaţie a magistralei Braşov – Sibiu – Arad – Curtici.

Între cele două localităţi / staţii CFR şi staţiune există mijloace auto de transport în comun, cu orar fix.

6. Trenurile cu regim de rezervare a locurilor, inclusiv vagoane de dormit, trebuie să oprească în gara care deserveşte staţiunea turistică

Trenurile accelerate care circulă pe ruta Bucureşti – **Govora - Rm. Vâlcea** - Sibiu – Cluj Napoca, cu oprire în staţiile Govora şi Rm. Vâlcea, au regim de rezervare a locurilor.

III. UTILITĂŢI URBAN – EDILITARE

7. Spaţii comerciale şi pentru activităţi de prestări de servicii: bancă, schimb valutar, agenţie de turism.

Localitatea dispune de numeroase spaţii comerciale pentru produse alimentare şi nealimentare, o unitate CEC şi trei filiale bancare (BCR, Raiffeisen Bank şi BRD), care oferă servicii de schimb valutar şi bancomat.

8. Săli de spectacole şi de conferinţe

Casa de cultură „Constantin Brâncoveanu” din oraşul Horezu are 23 de încăperi cu o suprafaţă totală de 2.260 mp, dintre care, o sală de spectacole cu 400 de locuri, dotată cu staţie

de amplificare și Galeria de Artă Populară, care adăpostește o bogată colecție muzeală de etnografie.

În oraș mai funcționează cinematograful „Miorița”, care dispune de o sală de spectacole și film cu 400 de locuri.

Pensiunea Alex (3 stele) are un spațiu amenajat ca sală de conferințe, a cărei capacitate este de circa 40 locuri.



9. Asistență medicală permanentă și mijloc de transport pentru urgențe

În orașul Horezu există două unități spitalicești care aparțin de Spitalul Orășenesc, ce acoperă toată gama de servicii medicale și un spital nou, în construcție (va fi deschis către sfârșitul anului 2007), o policlinică cu peste 12 cabinete medicale și laboratoare de analize, mai multe cabinete medicale private și Stație de Salvare permanentă.



10. Asistență medicală balneară, după caz, acreditată conform normelor legale în vigoare

Nu este cazul.

11. Punct de prim ajutor

Primul ajutor poate fi acordat în cadrul Spitalului Orășenesc, la policlinică sau în cabinetele medicale de specialitate; pentru urgențele ce depășesc competențele locale, bolnavii sunt trimiși cu salvarea la spitalele din municipiului Rm. Vâlcea sau București.

12. Punct farmaceutic

Orașul dispune de 6 farmacii, din care 6 sunt cu capital privat și o farmacie veterinară.

13. Amenajarea și iluminarea locurilor de promenadă

Rețeaua stradală a orașului, inclusiv locurile de promenadă sunt racordate la sistemul



public de alimentare cu energie electrică, fiind iluminate corespunzător pe timpul nopții. În zona centrului istoric a fost reabilitată întreaga instalație electrică, cu cabluri subterane și candelabre

instalate pe centrul străzii pietonale.

14. Apă curentă

Oraşul Horezu beneficiază de alimentare cu apă în sistem centralizat, din două surse (sursa Horezu, cu un rezervor de 2.500 mc şi sursa Râmeşti, cu două rezervoare de 500 mc). Volumul de apă distribuit este de circa 48.000 mc / lună, iar lungimea reţelelor de distribuţie este de circa 37 km pe sursa Râmeşti şi aproximativ 20 km pe sursa Romani. Se apreciază că peste 80 % din populaţia oraşului (1.350 gospodării) este racordată la reţeaua de alimentare cu apă potabilă. Gospodăriile mai izolate au surse proprii de alimentare – aducţiuni cu bazine de stocare sau puţuri (fântâni).

15. Canalizare centralizată

Sistem centralizat de canalizare se găseşte în toată zona centrală a oraşului şi are o lungime de circa 12 km.

Staţia de epurare, amplasată la limita teritoriului administrativ a oraşului, înspre comuna Măldăreşti, are o capacitate proiectată de 107 l/s, este prevăzută cu trepte mecanice şi biologice şi epurează circa 2.000 mc / zi, adică 23,14 l / s, ceea ce reprezintă doar 22,25 % din capacitatea proiectată. În satele componente există fose septice vidanjabile.

16. Energie electrică

Alimentarea cu energie electrică este de tip reţea (asigurată de SC Electrica – centrul Horezu), racordată la sistemul energetic naţional, cu LEA şi LES de înaltă – 110 kV, medie – 20 kV şi joasă tensiune – 0,4 kV, şi 24 posturi de transformare.

17. Dotări tehnice pentru exploatarea, protecţia şi utilizarea resurselor minerale terapeutice

Nu este cazul.

IV. STRUCTURI DE PRIMIRE TURISTICĂ

18. Numărul minim de locuri în structuri de primire turistice clasificate, fără campinguri

În structurile tip hotel există 50 locuri, în pensiunile rurale, 76 locuri (din care 44 locuri încadrate la 3 stele), iar în căsuţele turistice, 14 locuri. Pe total localitate, situaţia spaţiilor de primire turistică cu funcţiuni de cazare este prezentată în tabelele următoare.

În cadrul Hotelului Horezu s-a realizat în ultimul an o diversificare a agrementului: 2 terenuri de tenis cu nocturnă și este în curs de realizare o piscină; după finalizarea acestei investiții se va realiza și dotarea unui spațiu ca sală de fitness.

Tabelul nr. 4.1.

Situația unităților de cazare din Stațiunea Horezu, trimestrul I - 2007

Nr. crt.	Denumire	Tipul unității	Categorie de confort	Nr. camere	Nr. locuri
1.	Horezu	Hotel	2 stele	27	50
2.	Casa Horezeană	Pensiune turistică	2 flori	3	6
3.	Criveanu	Pensiune turistică	3 flori	3	6
4.	Dana	Pensiune turistică	2 flori	4	8
5.	Fârtat Ilie	Pensiune turistică	2 flori	2	4
6.	Irina	Pensiune turistică	2 flori	2	4
7.	Steldan	Pensiunea turistică	2 flori	5	10
8.	Stejarii	Camping	1 stea	7	14
9.	Daniela	Pensiune turistică	3 flori	8	8
10.	Alex	Pensiune turistică	3 flori	15	30
Total		10 unități		76	140

*Sursa: Autoritatea Națională pentru Turism
Date preluate de la Agenții economici din turism locali*

Prin urmare, numărul actual de structuri de cazare în Stațiunea turistică Horezu se ridică la **10 unități ce totalizează 140 de locuri, iar dacă se exclud cele 14 locuri de cazare din camping rămân 126 de locuri de cazare.**

Oferta de cazare a stațiunii este completată și de cele 32 de locuri de **cazare de la Mănăstirea Hurez**: 20 de locuri în 10 camere cu două locuri și 12 locuri în 3 camere cu câte 4 locuri.

Tabelul nr. 4.2.

Structura comparativă capacității de cazare pe tipuri de unități, în anii 1989 și 2007

Tip unitate	1989		2007	
	Nr. unități	Nr. locuri	Nr. unități	Nr. locuri
Hotel	-	-	1	50
Pensiune	-	-	8	76
Han turistic	1	54	-	-
Căsuțe turistice	1 (35 căsuțe)	70	1 (14 căsuțe)	14
Total Horezu	2	124	10	140

*Sursa: Autoritatea Națională pentru Turism
Date preluate de la Agenții economici din turism locali
Banca de date INCDT*

Tabelul nr. 4.3.

Structura capacităţii de cazare pe categorii de confort, în anul 2007

Tip structură	Categorie de confort			Nr. total locuri
	3 stele	2 stele	1 stea	
Hotel	-	50	-	50
Pensiune	44	32	-	76
Căsuţe turistice			14	68
Total	44	82	14	140

*Sursa: Autoritatea Naţională pentru Turism
Date preluate de la Agenţii economici din turism locali*

19. Amenajări şi dotări pentru serviciile de revigorare în spaţii construite, săli pentru întreţinere (fitness)

În oraşul Horezu este construită de curând o sală de sport modernă, dotată cu aparatură de întreţinere / revigorare a organismului, iar în cadrul Pensiunii Alex (de 3 stele) este amenajată o sală de fitness şi o saună.



20. Amenajări şi dotări pentru relaxare în aer liber, inclusiv terenuri sportive.

Oraşul beneficiază de un teren de fotbal, un teren de tenis de câmp şi de minifotbal, cu suprafaţă sintetică şi nocturnă, un teren de tenis de câmp cu zgură .





În Parcul Zăvoi, aşezat într-un cadru natural atractiv, funcţionează cu un ştrand de dimensiuni olimpice.

21. Terenuri de joacă pentru copii

Pentru copiii veniţi în localitate cu bunicii sau cu părinţii există spaţii amenajate pentru joacă, atât în parcul oraşului, cât şi în unele dintre structurile de primire turistice (Pensiunea Dana, Pensiunea Fârtat).

În zona centrală a oraşului, locurile de joacă sunt situate pe Str. Unirii în Parcul Central şi pe Str. Nicolae Iorga.

22. Parc amenajat

În afară de Parcul Zăvoi, a cărui suprafaţă totală este de 29.425 m², în care este amenajat şi ştrandul, în zona centrală a oraşului mai este amenajat un parc public, de dimensiuni mai mici şi un scuar, ambele dotate cu alei asfaltate, iluminat public şi bănci pentru odihnă.



23. Număr minim de trasee turistice marcate și afișate, dacă este cazul

Nu este cazul.

Deși teritoriul administrativ se întinde până în creasta principală a Munților Căpățâanii, stațiunea turistică este așezată în zona submontană a acestor munți, zona locuită ajungând până la aproximativ 850 m altitudine.

Din orașul Horezu pornesc spre Munții Căpățâanii mai multe trasee turistice marcate sau nemarcate (Planșa nr. 1), unele fiind de-a lungul drumurilor forestiere, făcând legătura cu traseele montane de creastă. Pentru două din aceste trasee fost realizată documentația necesară omologării (Anexa nr. 3). În Centrul de informare turistică și în zona centrală a stațiunii este expusă harta turistică a întregii zone „Oltenia de sub Munte”, în care se regăsesc și traseele turistice din Munții Căpățâanii.

24. Bază pentru valorificarea resurselor naturale terapeutice, dacă este cazul

Nu este cazul.

Funcția de bază a stațiunii turistice este cea climaterică. Bioclimatul sedativ de cruțare, relaxant, aerul puternic ozonat, datorat vegetației forestiere care ocupă o suprafață extinsă (peste 60 %) din teritoriul administrativ, cât și din arealul submontan al zonei, la care se mai adaugă un mediul curat, neafectat de surse poluante, reprezintă factorii naturali de cură ai stațiunii. Valoarea indicelui de stres bioclimatic total, mediu anual (35) recomandă zona pentru odihnă și recreere.

25. Amenajări și dotări pentru plimbări sau practicarea sporturilor nautice, dacă este cazul

Nu este cazul.

26. Localitățile sau părțile de localități care dispun de condiții pentru practicarea schiului trebuie să aibă amenajată cel puțin o pârtie de schi omologată și mijloacele de transport pe cablu corespunzătoare

Nu este cazul.

Pentru diversificarea ofertei de agrement și implicit pentru creșterea atractivității zonei, factor esențial în dezvoltarea turismului, autoritățile locale au prevăzut, în Strategia de dezvoltare locală, amenajarea și valorificarea domeniului schiabil existent în zona montană înaltă a Munților Căpățâanii, domeniu inclus și în proiectul de aplicare a Programului național „Superschi în Carpați”.

27. Localităţile sau părţile de localităţi de pe litoral trebuie să dispună de plajă amenajată

Nu este cazul.

28. Localităţile montane trebuie să dispună de servicii de salvare montană - Salvamont

Nu este cazul.

29. Organizarea de evenimente turistice, culturale, sportive

De-a lungul unui an calendaristic, în Staţiunea turistică Horezu se desfăşoară diverse manifestări culturale şi turistice, cu caracter permanent, care au darul de a atrage numeroşi vizitatori şi turişti. Cele consacrate, cu tradiţie, sunt următoarele:

- Târgul ceramicii populare „Cocoşul de Hurez” – are loc în prima săptămână (vineri, sâmbătă, duminică) din luna iunie şi durează trei zile (anula acesta aste la a XXXVII-a ediţie);
- „Zilele oraşului Horezu” – în prima săptămână (wek-end) din luna septembrie (5 septembrie fiind data de atestare a oraşului);
- „Colindul sfânt” – cu participarea comunelor învecinate (Costeşti, Măldăreşti, Vaideeni, Tomşani, Slătioara) – are loc în Ajunul Crăciunului, este o manifestare a obiceiurilor tradiţionale, se interpretează colinde de Crăciun; participă formaţii artistice de la casele de cultură locale, de la şcolile localităţilor participante şi alte formaţii de muzică;
- „Izvorul Tămăduirii” – se desfăşoară anual, în prima zi de vineri de după Paşti.

V. INFORMARE ŞI PROMOVARE TURISTICĂ

30. Centre de informare şi promovare turistică, cu personal permanent care să deservească exclusiv centrul

În clădirea Agenţiei de turism „SIVA TRANS”, situată în partea centrală a staţiunii, pe Str. T. Vladimirescu, nr. 53, (vis-a vis de Hotel Horezu), funcţionează Centrul de informare turistică, cu program permanent, al cărui personal deserveşte exclusiv Centrul.

Primăria Horezu, în parteneriat cu primăriile Costeşti şi Măldăreşti şi Consiliul Judeţean Vâlcea, au întocmit un proiect PHARE 2004 - 2006 CES – Proiecte Mari de Infrastructură

Regională (Infrastructură pentru turism), cu titlul „REABILITAREA ŞI DEZVOLTAREA INFRASTRUCTURII GENERALE ŞI DE TURISM ÎN DEPRESUNEA CULTURAL - ISTORICĂ HOREZU”. Printre activităţile investiţionale incluse în proiect se află şi „Amenajarea Centrului de informare – documentare turistică”. În urma evaluării de către Asistenţa Tehnică, proiectul a fost considerat eligibil şi recomandat pentru finanţare, iar în prezent se întocmeşte Proiectul Tehnic şi Detaliile de Execuţie, de către firma care a câştigat licitaţia pentru lista de proiecte PHARE 2006. După programul întocmit de către Ministerul Integrării Europene (actual, Ministerul Dezvoltării, Lucrărilor Publice şi Locuinţelor), la întocmirea Listei de proiecte propuse pentru finanţare, se estimează finalizarea lucrărilor de execuţie a lucrărilor Centrului de informare – documentare turistică către sfârşitul anului 2008.

31. Asigurarea legăturii permanente on-line între structurile de primire turistică cu funcţiuni de cazare şi centrul de informare şi promovare turistică

Între *Centrul de informare turistică*, al cărui sediu este situat în zona centrală a oraşului şi structurile de primire turistică cu funcţiuni de cazare, există o legătură permanentă, asigurată prin serviciul INTERNET.

Pentru turiştii care sosesc în staţiune, angajaţii Centrului de informare le stau la dispoziţie cu date privind posibilităţile de cazare şi masă, cu materiale grafice (hărţi, pliante), informaţii legate de obiectivele turistice din localitate şi zona adiacentă, modalităţi de recreere şi divertisment, legături de transport auto şi CFR, alte informaţii legate de arealul turistic „Oltenia de sub Munte”.

32. Realizarea de materiale de promovare a staţiunii turistice şi a zonei

Administraţia locală şi agenţii din turism din localitate au realizat numeroase materiale de informare şi promovare turistică a staţiunii - pliante, hărţi (inclusiv pagini web), care se pot distribui prin Centrul de informare turistică, o parte dintre ele fiind anexate prezentului studiu.

33. Semnalizarea obiectivelor turistice cu indicatoare de orientare şi informare

Pe teritoriul oraşului există indicatoare de orientare către obiectivele turistice şi panouri informative pentru structurile de primire turistice.

CRITERII MINIME PENTRU ATESTAREA STAȚIUNILOR TURISTICE

Nr. crt.	Criteriul	Stațiuni turistice de interes național	Stațiuni turistice de interes local	
			necesar	existent
0	1	2	3	4
I.	Cadrul natural, factorii naturali de cură și calitatea mediului			
1.	Amplasarea într-un cadru natural pitoresc, fără factori poluanți	x	x	da
2.	Existența studiilor și documentelor care atestă prezența și valoarea factorilor naturali de cură (ape minerale, nămol, gaze terapeutice, bioclimat, lacuri terapeutice, saline) din punct de vedere calitativ și cantitativ	x	x	da
3.	Construirea perimetrelor de protecție ecologică, hidrogeologică și sanitară a factorilor naturali de cură, în conformitate cu legislația în vigoare	x	x	nu este cazul
II.	Accesul și drumurile spre / în stațiune			
4.	Drum rutier modernizat	x	x	da
5.	Transport în comun între stațiunea turistică și gara care o deservește	x	x	da
6.	Trenurile cu regim de rezervare a locurilor, inclusiv vagoanele de dormit, trebuie să oprească în gara care deservește stațiunea turistică	x	-	stațiile CFR Govora și Rm. Vâlcea beneficiază de regim de rezervare a locurilor
III.	Utilități urban-edilitare			
7.	Spații comerciale și pentru activități de prestări de servicii: bancă, schimb valutar, agenție de turism	x	spații comerciale	- spații comerciale diverse - agenție CEC - filiale BCR, BRD, Raiffeisen
8.	Săli de spectacole și de conferințe	x	-	- 2 săli de spectacole sau de conferințe cu câte 400 locuri fiecare - Pensiunea Alex are amenajată o sală pentru conferințe, cu circa 40 locuri
9.	Asistență medicală permanentă și mijloc de transport pentru urgențe	x	-	există asistență medicală permanentă (spital, policlinică) și serviciu de ambulanță pentru urgențe
10.	Asistență medicală balneară, după caz, acreditată conform normelor legale în vigoare	x	x	nu este cazul
11.	Punct de prim ajutor	-	x	da
12.	Punct farmaceutic	x	x	da (6 farmacii)
13.	Amenajarea și iluminarea locurilor de promenadă	x	x	da

Studiu de fundamentare privind reatestarea oraşului Horezu ca staţiune turistică de interes local

0	1	2	3	4
14.	Apă curentă	x	x	da
15.	Canalizare centralizată	x	x	da
16.	Energie electrică	x	x	da
17.	Dotări tehnice pentru exploatarea, protecţia şi utilizarea resurselor minerale terapeutice	x	x	nu este cazul
IV.	Structuri de primire turistice şi agrement			
18.	Număr minim de locuri în structuri de primire turistice clasificate, fără campinguri	500	100	existente: 126 locuri clasificate de ANT în hotel şi pensiuni turistice
19.	Amenajări şi dotări pentru servicii de revigorare în spaţii construite, săli pentru întreţinere (fitness)	x	x	Pensiunea Alex (3 flori) are amenajat un spaţiu pentru fitness şi o saună
20.	Amenajări şi dotări pentru relaxare în aer liber, inclusiv terenuri sportive	5	2	- sală de sport - 2 terenuri de tenis şi minifotbal - 2 parcuri de agrement - un ştrand
21.	Terenuri de joacă pentru copii	5	2	da
22.	Parc amenajat	x	x	da
23.	Număr minim de terase turistice montane marcate şi afişate, dacă este cazul	4	2	- nu este cazul, nefiind staţiune montană
24.	Bază pentru valorificarea resurselor naturale terapeutice, dacă este cazul	x	x	nu este cazul
25.	Amenajări şi dotări pentru plimbări sau practicarea sporturilor nautice, dacă este cazul	x	x	nu este cazul
26.	Localităţile sau părţile de localităţi care dispun de condiţii pentru practicarea schiului trebuie să aibă amenajată cel puţin o pârtie de schi omologată şi mijloacele de transport pe cablu corespunzătoare	x	x	nu este cazul
27.	Localităţile sau părţile de localităţi de pe litoral trebuie să dispună de plajă amenajată	x	x	nu este cazul
28.	Localităţile montane trebuie să dispună de servicii de salvare montană - Salvamont	x	x	- nu este cazul, nefiind staţiune montană
29.	Organizarea de evenimente turistice, culturale, sportive	x	x	da
V.	Informarea şi promovarea turistică			
30.	Centre de informare şi promovare turistică, cu personal permanent care să deservească exclusiv centrul	x	x	da
31.	Asigurarea legăturii permanente on-line între structurile de primire turistică cu funcţiuni de cazare şi centrul de informare şi promovare turistică	x	x	da
32.	Realizarea de materiale de promovare a staţiunii turistice şi a zonei	x	x	da
33.	Semnalizarea obiectivelor turistice cu indicatoare de orientare şi informare	x	x	da

BIBLIOGRAFIE

1. Berlescu Elena Mică enciclopedie de balneoclimatologie a României. Ed. ALL, Bucureşti, 1996.
2. Blidaru V. Oraşul Horezu – Fişă monografică. Primăria Horezu, 2004.
3. Constantinescu R., Sfârlea M. Monumente religioase. Biserici şi mănăstiri celebre din România. Ed. Editis, Bucureşti, 1994.
4. Cucu V., Ştefan M. Ghid - Atlas al monumentelor istorice. Ed. Sport - Turism Bucureşti, 1979.
5. Ghinea D. Enciclopedia geografică a României. Ed. Enciclopedică, Bucureşti, 2002.
6. Pascariu G., Kovacs Erika, Ciobanu F. Oraşul Horezu. Evaluarea potenţialului de dezvoltare economică. Primăria Horezu, aprilie 2004.
7. Pricăjan A. Apele minerale şi termale din România. Ed. Tehnică, Bucureşti, 1972.
8. Tamaş C. Istoria Horezului. Ed. Conphis, Rm. Vâlcea, 1995
9. Teodoreanu Elena, Dacos – Svoboda Mariana, Voiculescu Camelia, Enache L. Bioclima staţiunilor balneoclimatice din România. Ed. Sport - Turism, Bucureşti, 1984.
10. Teleki N., Munteanu L., Stoicescu C., Teodorescu Elena, Grigore L. Cura balneoclimatică în România. Ed. Sport – Turism, Bucureşti, 1984.
11. Colectiv Dezvoltarea şi integrarea în turism a staţiunilor balneoclimatice de interes local şi a unor localităţi cu resurse balneare. ICT, Bucureşti, 1998.
12. Colectiv Plan Urbanistic General. Oraşul Horezu, 2001.
13. ***** Date preluate de la Consiliul Local Horezu şi agenţii din turism
14. ***** Direcţia Judeţeană de Statistică Vâlcea
15. ***** Harta topografică, scara 1:25.000. D.T.M. – careurile L-34-108-B-d, L-34-108-D-b, L-34-108-B-b, L-35-97-A-c
16. ***** Pagină INTERNET [www..alpinet.org](http://www.alpinet.org)
17. ***** Pagină INTERNET www.horezuonline.ro
18. ***** Pagină INTERNET www.kogayon.ro
19. ***** Pagină INTERNET www.itcnet.ro/history/archive
20. ***** Pagină INTERNET www.pensiunea-irina.ro/

A N E X E

- 1. Lista monumentelor înscrise în Legea nr. 5 / 2000**
- 2. Lista monumentelor istorice, actualizată / Ordinul nr. 2314 / 2004 al Ministrului Culturii şi Cultelor**
- 3. Trasee turistice montane în Munţii Căpăţâna, cu plecare din Staţiunea turistică Horezu**

HĂRȚI, PLIANTE, PLANȘE DESENATE

- 1. Harta turistică a Munților Căpățâni**
- 2. Harta Parcului Național Buila – Vâturarița și Traseele turistice marcate**
- 3. Planul Urbanistic General. Harta de încadrare în teritoriu**
- 4. Pliante de promovare turistică**